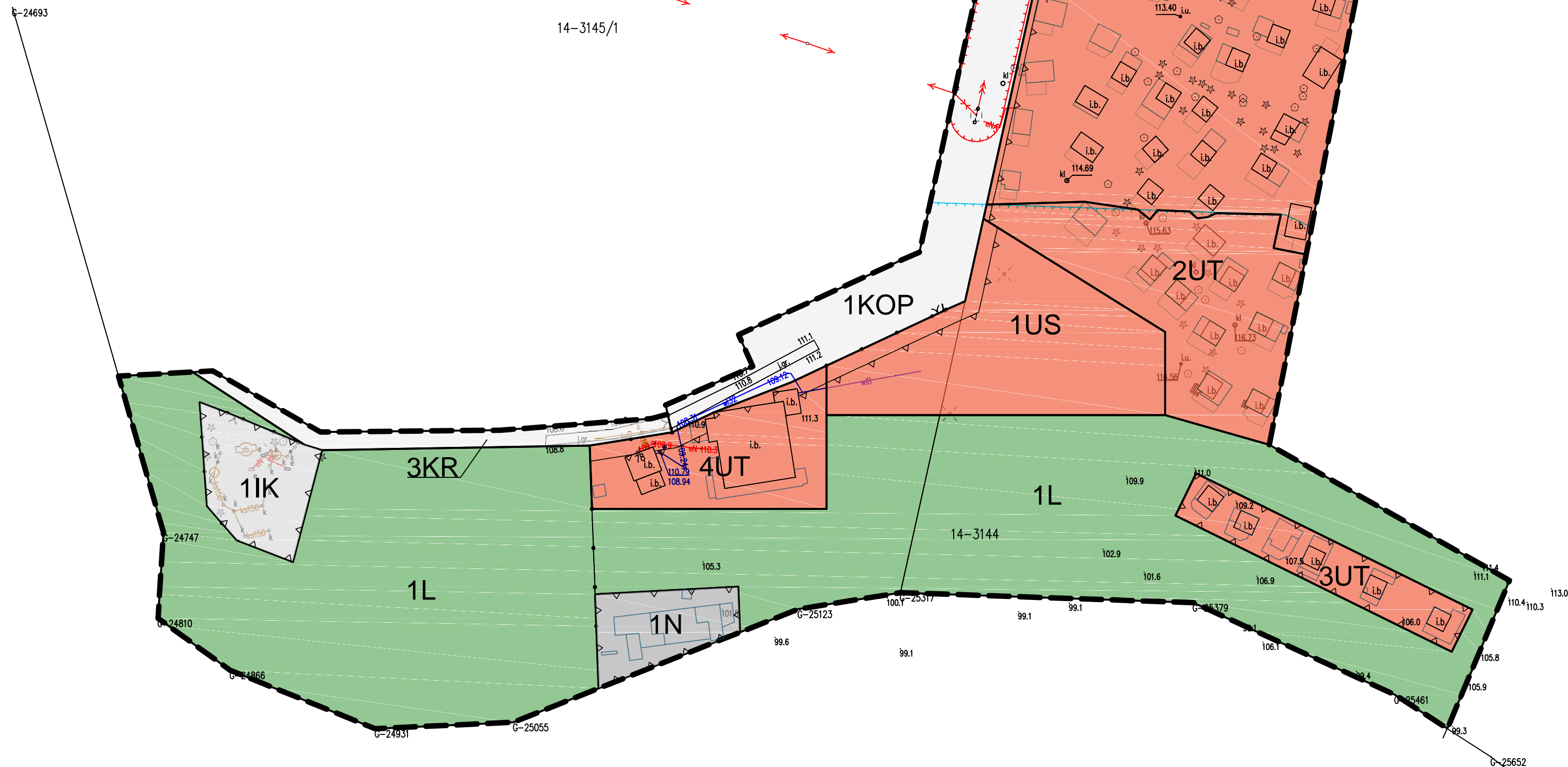


MIEJSCOWY PLAN ZAGOSPODAROWANIA PRZESTRZENNEGO DLA TERENU OŚRODKA WYPOCZYNKOWEGO W MIEJSCOWOŚCI SZELAĞ, W OBRĘBIE GEODEZYJNYM TABÓRZ, GMINA ŁUKTA

WYRYS ZE STUDIUM UWARUNKOWAŃ I KIERUNKÓW
ZAGOSPODAROWANIA PRZESTRZENNEGO GMINY ŁUKTA

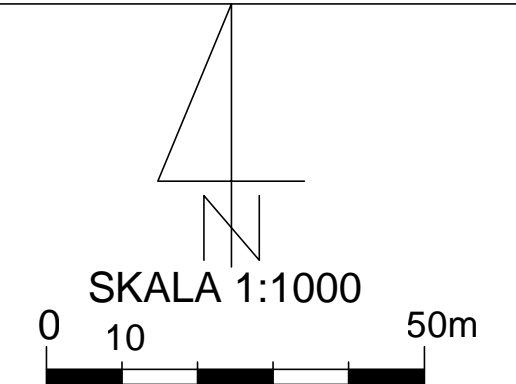


GRANICA OPRACOWANIA PLANU










Plan został sporządzony na mapie zasadniczej w postaci wektorowej pozyskanej z państwowego zasobu geodezyjnego i kartograficznego (Starostwo Powiatowe w Ostrórze)


UKŁAD
WSPÓŁRZĘDNYCH
PL-2000 strefa VII



USTALENIA OGÓLNE:




-  GRANICA PLANU
-  LINIE ROZGRANICZAJĄCE TERENY O RÓŻNYM PRZEZNACZENIU LUB RÓŻNYCH ZASADACH ZAGOSPODAROWANIA
-  NIEPRZEKRACZALNA LINIA ZABUDOWY
-  **UT** TEREN USŁUG TURYSTYKI
-  **US** TEREN USŁUG SPORTU I REKREACJI
-  **N** TEREN NIESKLASYFIKOWANY
-  **IK** TEREN KANALIZACJI
-  **IW** TEREN WODOCIĄGÓW
-  **KOP** TEREN PARKINGU
-  **KR** TEREN KOMUNIKACJI DROGOWEJ WEWNĘTRZNEJ
-  **L** TEREN LASU

USTALENIA WYNIKAJĄCE Z PRZEPISÓW ODRĘBNYCH:

-  PAS OCHRONY FUNKCYJNEJ TERENU WOKÓŁ ISTNIEJĄCEJ LINII ELEKTROENERGETYCZNEJ ŚREDNIEGO NAPIĘCIA

-TEREN PLANU W CAŁOŚCI POŁOŻONY JEST W GRANICACH OBSZARU CHRONIONEGO KRAJOBRAZU LASÓW TABORSKICH

OZNACZENIA INFORMACYJNE:

-  ORIENTACYJNA LOKALIZACJA ISTNIEJĄCYCH BUDYNKÓW
-  TARASY
-  ODLEGŁOŚĆ 100 M OD LINII BRZEGOWEJ JEZIORA SZELAĞ WIELKI