

I n f o r m a c j a

Na podstawie § 12 rozporządzenia Rady Ministrów z dnia 14 września 2004 r., w sprawie sposobu i trybu przeprowadzania przetargów oraz rokowań na zbycie nieruchomości (Dz.U. z 2014 r. , poz. 1490) – **podaję do publicznej wiadomości następującą informację:**

1. Dnia 3 listopada 2016 r. został przeprowadzony przetarg ustny nieograniczony na sprzedaż prawa własności działki Nr **257/93** o powierzchni **0,1270** ha położonej w obrębie Łukta
2. Działka nr **257/93**, położona w obrębie Łukta, stanowi własność Gminy Łukta zgodnie z księgą wieczystą Nr **EL10/00018790/6**, prowadzoną przez Sad Rejonowy w Ostródzie.
3. Do uczestnictwa w przetargu ustnym nieograniczonym dopuszczono jedną osobę, która wpłaciła wadium.
4. Cena wywoławcza przedmiotowej nieruchomości do przetargu wynosiła **40 640,00 zł**, (słownie: czterdzieści tysięcy sześćset czterdzieści złotych 00/100gr.).
W wyniku przetargu osiągnięto cenę nieruchomości w wysokości **41 050,00 zł** (słownie: czterdzieści jeden tysięcy pięćdziesiąt złotych 00/100gr.)
5. W wyniku przetargu nabywcą nieruchomości ustalono:
małżeństwo Anna Klaudia i Dawid Pasierowscy

Niniejszą informację wywiesza się na okres **7 dni** na tablicy ogłoszeń w siedzibie Urzędu Gminy w Łukcie od dnia **4 listopada 2016 r. do 11 listopada 2016 r.** oraz umieszcza się na stronie internetowej www.bip.lukta.com.pl.

W Ó J T


mgr inż. Robert Malinowski

I n f o r m a c j a

Na podstawie § 12 rozporządzenia Rady Ministrów z dnia 14 września 2004 r., w sprawie sposobu i trybu przeprowadzania przetargów oraz rokowań na zbycie nieruchomości (Dz.U. z 2014 r. , poz. 1490) – **podaję do publicznej wiadomości następującą informację:**

1. Dnia 3 listopada 2016 r. został przeprowadzony przetarg ustny na sprzedaż prawa własności działki Nr **257/94** o powierzchni 0,1209 ha położonej w obrębie Łukta
2. Działka nr **257/94**, położona w obrębie Łukta, stanowi własność Gminy Łukta zgodnie z księgą wieczystą Nr EL10/00018790/6, prowadzoną przez Sad Rejonowy w Ostródzie.
3. Do uczestnictwa w przetargu ustnym nieograniczonym dopuszczono jedną osobę, która wpłaciła wadium.
4. Cena wywoławcza przedmiotowej nieruchomości do przetargu wynosiła **38 688,00 zł**, (słownie: trzydzieści osiem tysięcy sześćset osiemdziesiąt osiem złotych 00/100gr.).
W wyniku przetargu osiągnięto cenę nieruchomości w wysokości **39 088,00 zł** (słownie: trzydzieści dziewięć tysięcy osiemdziesiąt osiem złotych 00/100gr.)
5. W wyniku przetargu nabywcą nieruchomości ustalono:
małżeństwo Maciej Tomasz Zarożny i Joanna Małgorzata Jankowska – Zarożna.

Niniejszą informację wywiesza się na okres **7 dni** na tablicy ogłoszeń w siedzibie Urzędu Gminy w Łukcie od dnia **4 listopada 2016 r. do 11 listopada 2016 r.** oraz umieszcza się na stronie internetowej www.bip.lukta.com.pl.


mgr inż. Robert Malinowski

I n f o r m a c j a

Na podstawie § 12 rozporządzenia Rady Ministrów z dnia 14 września 2004 r., w sprawie sposobu i trybu przeprowadzania przetargów oraz rokowań na zbycie nieruchomości (Dz.U. z 2014 r. , poz. 1490) – **podaję do publicznej wiadomości następującą informację:**

1. Dnia 3 listopada 2016 r. został przeprowadzony przetarg ustny na sprzedaż prawa własności działki Nr **257/95** o powierzchni **0,1218** ha położonej w obrębie Łukta
2. Działka nr **257/95**, położona w obrębie Łukta, stanowi własność Gminy Łukta zgodnie z księgą wieczystą Nr EL1O/00018790/6, prowadzoną przez Sad Rejonowy w Ostródzie.
3. Brak osób uczestniczących w przetargu.
4. Cena wywoławcza przedmiotowej nieruchomości do przetargu wynosiła **38 976,00 zł**, (słownie: trzydzieści osiem tysięcy dziewięćset siedemdziesiąt sześć złotych 00/100gr.).
5. I przetarg zakończony wynikiem negatywnym – nie ustalono nabywcy ponieważ nikt nie przystąpił do przetargu.

Niniejszą informację wywiesza się na okres **7 dni** na tablicy ogłoszeń w siedzibie Urzędu Gminy w Łukcie od dnia **4 listopada 2016 r. do 11 listopada 2016 r.** oraz umieszcza się na stronie internetowej www.bip.lukta.com.pl.

WÓJT


mgr inż. Robert Malinowski

I n f o r m a c j a

Na podstawie § 12 rozporządzenia Rady Ministrów z dnia 14 września 2004 r., w sprawie sposobu i trybu przeprowadzania przetargów oraz rokowań na zbycie nieruchomości (Dz.U. z 2014 r. , poz. 1490) – **podaję do publicznej wiadomości następującą informację:**

1. Dnia 3 listopada 2016 r. został przeprowadzony przetarg ustny na sprzedaż prawa własności działki Nr **257/96** o powierzchni **0,1228** ha położonej w obrębie Łukta.
2. Działka nr **257/96**, położona w obrębie Łukta, stanowi własność Gminy Łukta zgodnie z księgą wieczystą Nr EL1O/00018790/6, prowadzoną przez Sad Rejonowy w Ostródzie.
3. Brak osób uczestniczących w przetargu.
4. Cena wywoławcza przedmiotowej nieruchomości do przetargu wynosiła **39 296,00 zł**, (słownie: trzydzieści dziewięć tysięcy dwieście dziewięćdziesiąt sześć złotych 00/100gr.).
I przetarg zakończony wynikiem negatywnym – nie ustalono nabywcy ponieważ nikt nie przystąpił do przetargu.

Niniejszą informację wywiesza się na okres **7 dni** na tablicy ogłoszeń w siedzibie Urzędu Gminy w Łukcie od dnia **4 listopada 2016 r. do 11 listopada 2016 r.** oraz umieszcza się na stronie internetowej www.bip.lukta.com.pl.


mgr inż. Robert Malinowski

I n f o r m a c j a

Na podstawie § 12 rozporządzenia Rady Ministrów z dnia 14 września 2004 r., w sprawie sposobu i trybu przeprowadzania przetargów oraz rokowań na zbycie nieruchomości (Dz.U. z 2014 r. , poz. 1490) – **podaję do publicznej wiadomości następującą informację:**

1. Dnia 3 listopada 2016 r. został przeprowadzony przetarg ustny na sprzedaż prawa własności działki Nr **257/97** o powierzchni **0,1237** ha położonej w obrębie Łukta
2. Działka nr **257/97**, położona w obrębie Łukta, stanowi własność Gminy Łukta zgodnie z księgą wieczystą Nr EL1O/00018790/6, prowadzoną przez Sad Rejonowy w Ostródzie.
3. Brak osób uczestniczących w przetargu.
4. Cena wywoławcza przedmiotowej nieruchomości do przetargu wynosiła **39 584,00 zł**, (słownie: trzydzieści dziewięć tysięcy pięćset osiemdziesiąt cztery złotych 00/100gr.).
5. I przetarg zakończony wynikiem negatywnym – nie ustalono nabywcy ponieważ nikt nie przystąpił do przetargu.

Niniejszą informację wywiesza się na okres **7 dni** na tablicy ogłoszeń w siedzibie Urzędu Gminy w Łukcie od dnia **4 listopada 2016 r. do 11 listopada 2016 r.** oraz umieszcza się na stronie internetowej www.bip.lukta.com.pl.

WÓJT

mgr inż. Robert Malinowski

I n f o r m a c j a

Na podstawie § 12 rozporządzenia Rady Ministrów z dnia 14 września 2004 r., w sprawie sposobu i trybu przeprowadzania przetargów oraz rokowań na zbycie nieruchomości (Dz.U. z 2014 r. , poz. 1490) – **podaję do publicznej wiadomości następującą informację:**

1. Dnia 3 listopada 2016 r. został przeprowadzony przetarg ustny na sprzedaż prawa własności działki Nr **257/98** o powierzchni **0,1216** ha położonej w obrębie Łukta
2. Działka nr **257/98**, położona w obrębie Łukta, stanowi własność Gminy Łukta zgodnie z księgą wieczystą Nr EL1O/00018790/6, prowadzoną przez Sad Rejonowy w Ostródzie.
3. Brak osób uczestniczących w przetargu.
4. Cena wywoławcza przedmiotowej nieruchomości do przetargu wynosiła **38 912,00 zł**, (słownie: trzydzieści osiem tysięcy dziewięćset dwanaście złotych 00/100gr.).
5. I przetarg zakończony wynikiem negatywnym – nie ustalono nabywcy ponieważ nikt nie przystąpił do przetargu.

Niniejszą informację wywiesza się na okres **7 dni** na tablicy ogłoszeń w siedzibie Urzędu Gminy w Łukcie od dnia **4 listopada 2016 r. do 11 listopada 2016 r.** oraz umieszcza się na stronie internetowej www.bip.lukta.com.pl.

WÓJT


mgr inż. Robert Malinowski

I n f o r m a c j a

Na podstawie § 12 rozporządzenia Rady Ministrów z dnia 14 września 2004 r., w sprawie sposobu i trybu przeprowadzania przetargów oraz rokowań na zbycie nieruchomości (Dz.U. z 2014 r. , poz. 1490) – **podaję do publicznej wiadomości następującą informację:**

1. Dnia 3 listopada 2016 r. został przeprowadzony przetarg ustny na sprzedaż prawa własności działki Nr **257/99** o powierzchni **0,1214** ha położonej w obrębie Łukta
2. Działka nr **257/99**, położona w obrębie Łukta, stanowi własność Gminy Łukta zgodnie z księgą wieczystą Nr EL1O/00018790/6, prowadzoną przez Sad Rejonowy w Ostródzie.
3. Brak osób uczestniczących w przetargu.
4. Cena wywoławcza przedmiotowej nieruchomości do przetargu wynosiła **38 848,00 zł**, (słownie: trzydzieści osiem tysięcy osiemset czterdzieści osiem złotych 00/100gr.).
5. I przetarg zakończony wynikiem negatywnym – nie ustalono nabywcy ponieważ nikt nie przystąpił do przetargu.

Niniejszą informację wywiesza się na okres **7 dni** na tablicy ogłoszeń w siedzibie Urzędu Gminy w Łukcie od dnia **4 listopada 2016 r. do 11 listopada 2016 r.** oraz umieszcza się na stronie internetowej www.bip.lukta.com.pl.

WÓJT

mgr inż. Robert Brzostowski