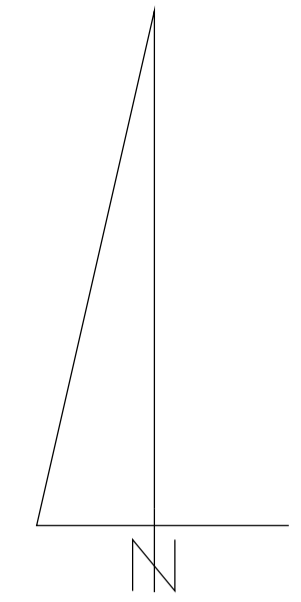


MIEJSCOWY PLAN ZAGOSPODAROWANIA PRZESTRZENNEGO DLA TERENU POŁOŻONEGO W CZĘŚCI OBRĘBU WYNKI, W GMINIE ŁUKTA - PROJEKT







ZALĄCZNIK NR 1 DO UCHWAŁY NR RADY GMINY ŁUKTA
Z DNIA 2023 r.





SKALA 1:1000





USTALENIA:

-  GRANICA OBSZARU OBJĘTEGO PLANEM MIEJSCOWYM
-  LINIA ROZGRANICZAJĄCA TERENY O RÓŻNYM PRZEZNACZENIU LUB RÓŻNYCH ZASADACH ZAGOSPODAROWANIA
-  NIEPRZEKACZALNA LINIA ZABUDOWY
-  ML TEREN ZABUDOWY LETNISKOWEJ LUB REKREACJI INDYWIDUALNEJ
-  KR TEREN KOMUNIKACJI WEWNĘTRZNEJ
-  WYMIAROWANIE PODANE W METRACH

USTALENIA DOTYCZĄCE OBIEKTÓW I TERENÓW CHRONIONYCH NA PODSTAWIE PRZEPISÓW ODREBNYCH:

-  STREFA OGRANICZEŃ LOKALIZACJI ZABUDOWY OD LASU
-  GRANICA STREFY OCHRONY SANITARNEJ W ODLEGŁOŚCI 150 M OD CMENTARZA

OZNACZENIA INFORMACYJNE:

-  OŚ NAPONIETRZNEJ LINII ELEKTROENERGETYCZNEJ ŚREDNIEGO NAPIĘCIA
-  GRANICA PASA OCHRONY FUNKCYJNEJ NAPONIETRZNEJ LINII ELEKTROENERGETYCZNEJ ŚREDNIEGO NAPIĘCIA

UKŁAD WSPÓŁRZĘDNYCH:
układ współrzędnych 2000 (strefa VII) - EPSG 2178

ŹRÓDŁO DANYCH:
Starostwo Powiatowe w Ostródzie
ul. Jana III Sobieskiego 5
14-100 Ostróda