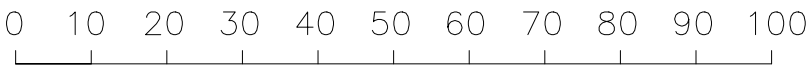
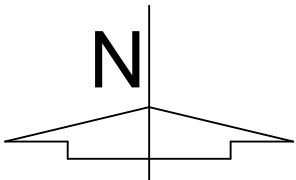


ZMIANA MIEJSCOWEGO PLANU ZAGOSPODAROWANIA PRZESTRZENNEGO  
WSI ŁUKTA – ARKUSZ NR 10

SKALA 1: 1 000

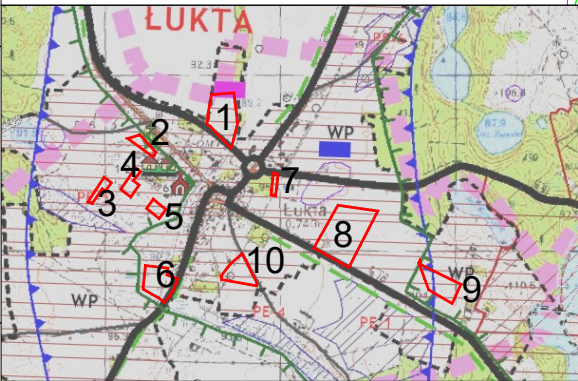


ZALĄCZNIK NR 1 (ARKUSZE OD NR 1 DO NR 10 ) DO UCHWAŁY RADY GMINY ŁUKTA NR .....  
Z DNIA ..... OGŁOSZONEJ W DZIENNIKU URZĘDOWYM WOJEWÓDZTWA  
WARMIŃSKO–MAZURSKIEGO NR ..... Z DNIA ..... POZ.....



LEGENDA

- ZASIĘG MIEJSCOWEGO PLANU ZAGOSPODAROWANIA PRZESTRZENNEGO TERENU WSI ŁUKTA
- TERENY OBJĘTE ZMIANĄ PLANU – NR ARKUSZA
- ŁUKTA GŁÓWNY OŚRODEK OBSŁUGI GMINY
- DROGI WOJEWÓDZKIE NR 527; NR 530; NR 531;
- OBSZARY OBJĘTE OCHRONĄ PRZYRODY
- OBSZARY CHRONIONEGO KRAJOWIDZU
- OBSZAR SZCZEGÓLNEJ OCHRONY WÓD PODZIEMNYCH BEZ IZOLACJI
- UDOKUMENTOWANE ZŁOŻA KOPALIN
- PE - UDOKUMENTOWANE ZŁOŻA KOPALIN
- OBSZARY I OBIEKTY DZIEDZICTWA KULTUROWEGO I ZABYTKÓW:
- STANOWISKA ARCHEOLOGICZNE:



LEGENDA

- GRANICA OPRACOWANIA PLANU
- OBOWIAZUJĄCE LINIE ROZGRANICZAJĄCE TERENY O RÓŻNYM SPOSOBIE UŻYTKOWANIA
- LINIE ZASAD PODZIAŁU WEWNĘTRZNEGO
- OZNACZENIA TERENÓW
- ZD TEREN OGRODÓW DZIAŁKOWYCH
- INFRASTRUKTURA TECHNICZNA
- ISTNIEJĄCE LINIE SN 15 kV
- PASY OCHRONY FUNKCYJNEJ OD LINII 15kV

