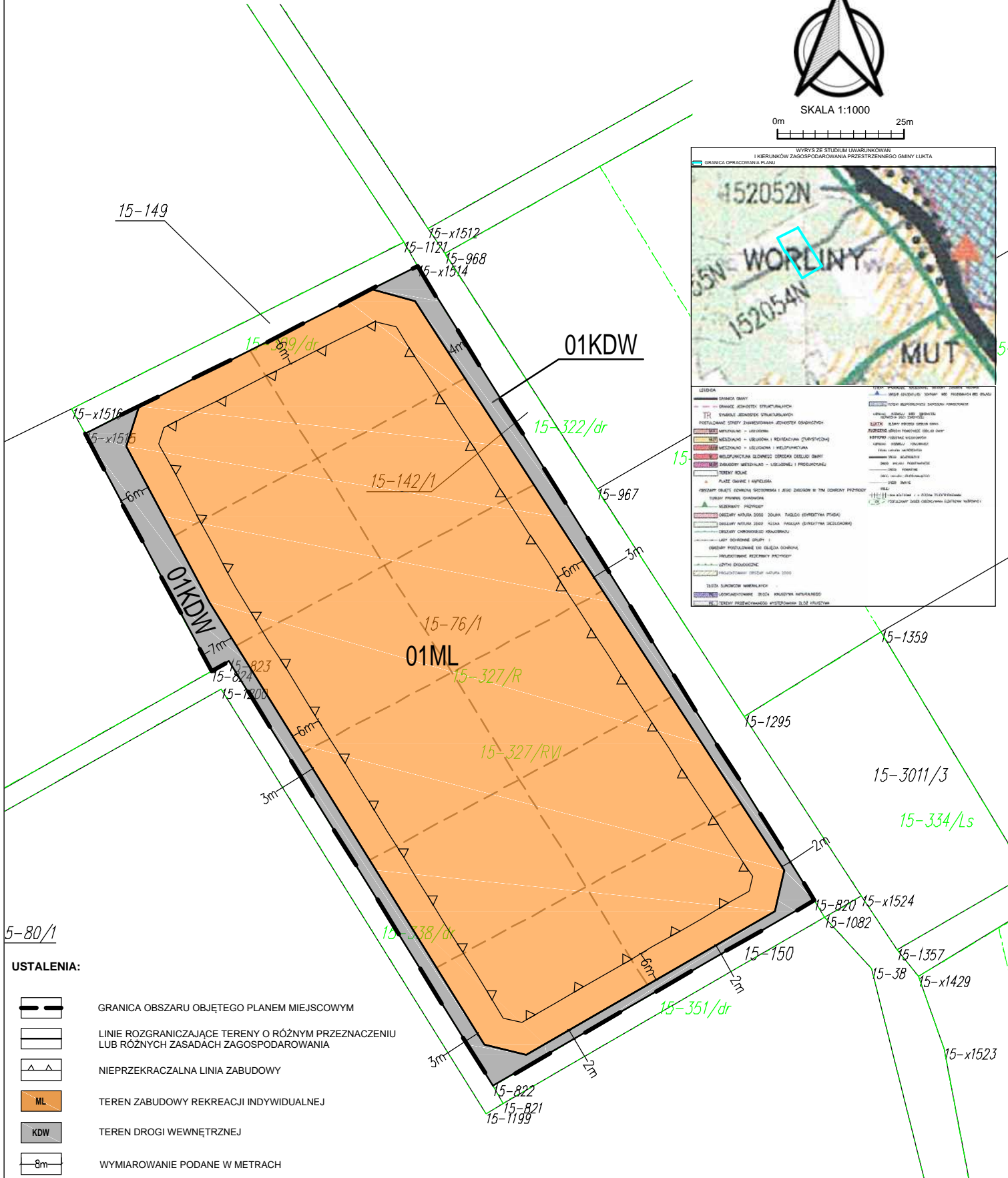
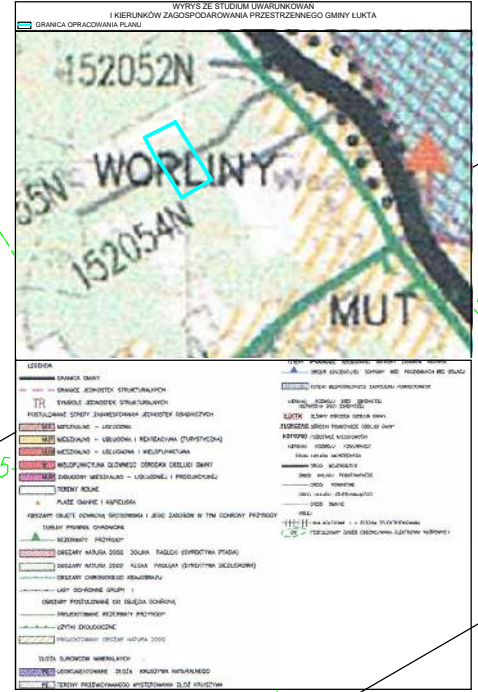
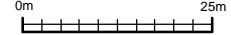


MIEJSCOWY PLAN ZAGOSPODAROWANIA PRZESTRZENNEGO WSI WORLINY II, GM. ŁUKTA - PROJEKT

ZAŁĄCZNIK NR 1
DO UCHWAŁY NR
RADY GMINY ŁUKTA Z DNIA



SKALA 1:1000



USTALENIA:

- GRANICA OBSZARU OBJĘTEGO PLANEM MIEJSCOWYM
- LINIE ROZGRANICZAJĄCE TERENY O RÓŻNYM PRZEZNACZENIU LUB RÓŻNYCH ZASADACH ZAGOSPODAROWANIA
- NIEPRZEKRACZALNA LINIA ZABUDOWY
- ML TEREN ZABUDOWY REKREACJI INDYWIDUALNEJ
- KDW TEREN DROGI WEWNĘTRZNEJ
- WYMIAROWANIE PODANE W METRACH

OZNACZENIA INFORMACYJNE:

- PROPONOWANE ZASADY PODZIAŁU

		PLANOWANIE PRZELSI I OBSŁUGA NIERUCHOMOŚCI SPIRIT MICHAŁ ROMAŃSKI ul. Czarnobłowa 2 lok. A, 11-034 Stawoguda NIP 739 333 19-08 REGON 361984181 e-mail: biuro@spirit.net.pl tel 66- 426 310
DATA grudzień 2022	MIEJSCOWY PLAN ZAGOSPODAROWANIA PRZESTRZENNEGO WSI WORLINY II, GM. ŁUKTA - PROJEKT	SKALA 1:1000
GLÓWNY PROJEKTANT	mgr inż. Michał Romański	
PROJEKTANT	mgr inż. Natalia Tabaka	