

**UCHWAŁA NR XXIX/62/2020
RADY GMINY ŁUKTA**

z dnia 30 grudnia 2020 r.

w sprawie wyznaczenia obszaru i granic aglomeracji Łukta

Na podstawie art.18 ust. 2 pkt 15 ustawy z dnia 8 marca 1990 r. o samorządzie gminnym (t.j. Dz. U. z 2020 poz. 713), art. 87 ust. 1 i 4 , art. 565 ust. 2 ustawy z dnia 20 lipca 2017 r. Prawo Wodne (t.j. Dz. U. z 2020 poz. 310 z późn. zm.) - Rada Gminy Łukta uchwała, co następuje:

§ 1. Wyznacza się aglomerację Łukta o równoważnej liczbie mieszkańców (RLM) wynoszącej 6 565, obejmującej w gminie miejscowości Łukta, Plichta, Dąg, Molza, Wynki, Worliny, Pełnik, Kotkowo, Florczaki, Nowe Ramoty, Ramoty, Komorowo. Chudy Dwór, Kozia Góra, Mostkowo, Tabórz, Pupki, Spórka, Kojdy, Głędy, Lusajny, Sobno, Trokajny, Zajączkowo, Gucin, z oczyszczalnią ścieków w Łukcie.

§ 2. Opis aglomeracji stanowi załącznik nr 1 do niniejszej uchwały.

§ 3. Obszar i granice aglomeracji wyznaczono na mapie w skali 1:25 000, stanowiącej załącznik nr 2 do niniejszej uchwały.

§ 4. Niniejsza uchwała była poprzedzona uchwałą Nr III/70/14 Sejmiku Województwa Warmińsko-Mazurskiego z dnia 30 grudnia 2014r. w sprawie wyznaczenia aglomeracji Łukta oraz likwidacji dotychczasowej aglomeracji Łukta (Dz. Urz. Woj. Warm.-Maz. z 2015r. poz. 399) oraz uchwałą Nr XX/476/16 z dnia 27 września 2016 r. zmieniająca uchwałę Nr III/70/14 Sejmiku Województwa Warmińsko-Mazurskiego z dnia 30 grudnia 2014 r. w sprawie wyznaczenia aglomeracji Łukta oraz likwidacji dotychczasowej aglomeracji Łukta (Dz. Urz. Woj. Warm.-Maz. z 2016 r., poz. 4028), które tracą moc z dniem wejścia w życie niniejszej uchwały zgodnie z art. 565 ust. 2 ustawy z dnia 20 lipca 2017 r. Prawo wodne (t.j Dz. U. z 2020, poz. 310 z późn. zm.).

§ 5. Wykonanie uchwały powierza się Wójtowi Gminy Łukta.

§ 6. Uchwała wchodzi w życie po upływie 14 dni od dnia ogłoszenia w Dzienniku Urzędowym Województwa Warmińsko-Mazurskiego.

Przewodnicząca Rady Gminy

Marta Drozdowska

CZĘŚĆ OPISOWA

- a) długość i rodzaj sieci kanalizacyjnej lub planowana do budowy sieć kanalizacyjna, liczba stałych mieszkańców aglomeracji, liczba osób czasowo przebywających w aglomeracji oraz przemysł obsługiwany przez sieć kanalizacyjną lub planowaną do budowy sieć kanalizacyjną oraz oczyszczalnię ścieków, a także wskaźnik koncentracji;

Stali mieszkańcy aglomeracji [RLM]	Osoby czasowo przebywające w aglomeracji [RLM]	Przemysł w aglomeracji [RLM]	RLM aglomeracji
3935	838	1792	6565
Według Urzędu Gminy w Łukcie w aglomeracji zameldowanych jest 3935 mieszkańców oraz zewidencjonowano 838 miejsc noclegowych. RLM przemysłu obsługiwany przez sieć kanalizacyjną w aglomeracji wynosi 1792. Aglomeracja obsługiwana jest przez oczyszczalnię ścieków w Łukcie.			

Kanalizacja istniejąca	Długość [km]
sanitarna grawitacyjna	40,6
sanitarna tłoczna	79,3
ogólnospławna grawitacyjna	0
ogólnospławna tłoczna	0
SUMA	119,9
Na obszarze obecnie wyznaczonej aglomeracji nie planuje się budowy sieci kanalizacji sanitarnej, ponieważ jest ona skanalizowana w 100%. Ponadto nie planuje się powiększania obszaru aglomeracji z uwagi na bardzo rozproszoną zabudowę i co jest z tym związane niemożliwość uzyskania odpowiedniego wskaźnika koncentracji.	

- b) istniejące i planowane do budowy oczyszczalnię ścieków, a w przypadku aglomeracji zakończonych końcowym punktem zrzutu ścieków komunalnych – informacja, do której aglomeracji ścieki te będą odprowadzane wraz z określeniem obciążenia oczyszczalni ścieków;

Agglomeracja zakończona: oczyszczalnią ścieków w Łukcie
Oczyszczalnia ścieków zlokalizowana jest na działce nr 16/10 obręb Komorowo, gmina Łukta. Do oczyszczalni dopływają ścieki z aglomeracji oraz dowożone są ścieki taborem asenizacyjnym z terenu pozostałej nieskanalizowanej części gminy z budynków korzystających ze zbiorników bezodpływowych i przydomowych oczyszczalni ścieków.

Oczyszczalnia ścieków istniejąca		
Nazwa	Oczyszczalnia ścieków w Łukcie	
Lokalizacja	N: 53,4805 E: 20,0505, działka nr 16/10, obręb Komorowo, gmina Łukta	
Pozwolenie wodnoprawne na odprowadzanie ścieków z oczyszczalni ścieków do środowiska	RLŚ.6341.109.2016 z dnia 12.12.2016 r.	
Rodzaj oczyszczalni ścieków	Non B	
Obciążenie oczyszczalni ścieków [RLM]	9929	
Projektowana wydajność oczyszczalni ścieków [RLM]	14999	
Przepustowość oczyszczalni ścieków	średnia [m ³ /d]	750
	maksymalna godzinowa [m ³ /h]	70
	maksymalna roczna [m ³ /rok]	365000
Odbiornik ścieków oczyszczonych	Rzeka Łukta	
Właścicielem i użytkownikiem oczyszczalni ścieków jest Zakład Gospodarki Komunalnej w Łukcie Sp. z o. o. ul. Zagrodowa 1, 14-105 Łukta, tel. 89-647-53-25, zgk@lukta.com.pl Odbiornikiem ścieków oczyszczonych jest Rzeka Łukta o współrzędnych geograficznych punktu zrzutu N: 53,4858, E: 20,0506. Oczyszczalnia ścieków obsługuje jedynie aglomerację Łukta.		

Oczyszczalnia ścieków planowana		
Nazwa oczyszczalni ścieków	Oczyszczalnia ścieków 2	
Lokalizacja oczyszczalni ścieków	N: 53,4838 E: 20,0503 działki nr. 16/34 i 16/10 obręb Komorowo, gm. Łukta i nr 398/6 obręb Łukta, gm. Łukta	
Pozwolenie wodnoprawne na odprowadzanie ścieków z oczyszczalni ścieków do środowiska	GD.ZUZ.2.4210.204.2020.JD z dnia 12.11.2020 r.	
Rodzaj oczyszczalni ścieków	PUB2	
Obciążenie oczyszczalni ścieków [RLM]		
Projektowana wydajność oczyszczalni ścieków [RLM]	9263	
Przepustowość oczyszczalni ścieków	średnia [m ³ /d]	1266
	maksymalna godzinowa [m ³ /h]	223,8
	maksymalna roczna [m ³ /rok]	462090
Odbiornik ścieków oczyszczonych	Rzeka Łukta	
Nowa oczyszczalnia ścieków została wybudowana na dz. o nr. 16/34 i 16/10 obręb Komorowo, gmina Łukta i nr. 398/6 obręb Łukta, gmina Łukta. Zakładana przepustowość Qdśr = 1266 i RLM do 9 999 jest zgodna ze stanem rzeczywistym. Z uwagi na przedłużające się procedury wdrażające programy unijne RPO w Województwie Warmińsko – Mazurskim termin zakończenia prac inwestycyjnych został przesunięty do 1 września 2020 roku, natomiast oddanie do użytkowania oczyszczalni planowane jest do końca listopada 2020 roku. Odbiornikiem ścieków oczyszczonych będzie Rzeka Łukta.		

c) system gospodarki ściekowej:

średnia dobowo ilość ścieków komunalnych powstających na terenie aglomeracji oraz skład jakościowy tych ścieków; przepustowość istniejącej oczyszczalni ścieków w m³/d; ilość i skład jakościowy ścieków przemysłowych odprowadzanych przez zakłady do systemu kanalizacji zbiorczej; nazwy zakładów, których podłączenie do systemu kanalizacji zbiorczej jest planowane; uzasadnienie określonej RLM aglomeracji; ilość ścieków powstających na terenie aglomeracji nieobjętych systemem kanalizacji zbiorczej, gdzie zastosowano systemy indywidualne albo planuje się zastosowanie systemów indywidualnych lub innych rozwiązań zapewniających taki sam poziom ochrony środowiska jak w przypadku systemów kanalizacji zbiorczej;

System gospodarki ściekowej			
Ilość ścieków dopływająca do oczyszczalni siecią kanalizacyjną z terenu aglomeracji [dm ³ /rok]	271912		
Średnia dobowo ilość ścieków komunalnych powstających na terenie aglomeracji [m ³ /d]	744,96		
Skład jakościowy ścieków komunalnych powstających na terenie aglomeracji	Wskaźnik	Ścieki surowe	Ścieki oczyszczone
	BZT ₅ [mgO ₂ /dm ³]	799,8	81,3
	ChZTCr [mgO ₂ /dm ³]	1482	302
	Zawiesina ogólna [mg/dm ³]	322,1	172
	Azot ogólny	93,72	41,2
	Fosfor ogólny	15,44	6,4
Ścieki oczyszczone nie spełniają wymagań określonych w rozporządzeniu Ministra Gospodarki Morskiej i Żeglugi Śródlądowej z dnia 12 lipca 2019 r. w sprawie substancji szczególnie szkodliwych dla środowiska wodnego oraz warunków jakie należy spełnić przy wprowadzaniu do wód lub do ziemi ścieków, a także przy odprowadzaniu wód opadowych lub roztopowych do wód lub do urządzeń wodnych (t.j. Dz. U. z 2019 r., poz. 1311). Ze względu, że jakość ścieków oczyszczonych nie spełnia wymagań ww. rozporządzenia w 2019 roku rozpoczęto budowę nowej oczyszczalni ścieków w Łukcie. Termin oddania do użytkowania nowej oczyszczalni ścieków planowany jest do 30.11.2020 r. Na terenie aglomeracji Łukta, nie występują tereny, gdzie zastosowano systemy indywidualne (zbiorniki bezodpływowe oraz przydomowe oczyszczalnie ścieków). Gmina prowadzi ewidencję zbiorników bezodpływowych i przydomowych oczyszczalni ścieków na terenach poza aglomeracją.			

Przemysł istniejący	
Ilość ścieków przemysłowych odprowadzanych do zbiorczej sieci kanalizacyjnej na terenie aglomeracji [m ³ /d]	382,7
Skład jakościowy ścieków przemysłowych odprowadzanych do zbiorczej sieci kanalizacyjnej na terenie aglomeracji	BZT ₅ [mgO ₂ /dm ³] – 281 ChZTCr[mgO ₂ /dm ³] – 448 Zawiesina ogólna[mg/dm ³] – 75 Azot ogólny – 47

		Fosfor ogólny – 4,4	
		Podmiot gospodarczy	Rodzaj produkcji/usług
Najważniejsze podmioty gospodarcze na terenie aglomeracji ze wskazaniem rodzaju produkcji	Przedsiębiorstwo Produkcyjne Usługowo-Handlowe „PROSPER” Sp. z o. o.	Ubojnia drobiu	
	Mleczarnia EkoŁukta Sp. z o. o.	Produkcja wyrobów z mleka	
	Zakład Przetwórstwa Mięsnego Parma Sp. z o. o.	Przetwórstwo mięsne	
Przemysł <u>planowany</u>		Aktualnie nie jest planowane podłączenie żadnych zakładów przemysłowych do systemu kanalizacji sanitarnej.	

Uzasadnienie określonej RLM aglomeracji

Wyszczególnienie	RLM/szt.
RLM stałych mieszkańców aglomeracji	3935
RLM osób czasowo przebywających w aglomeracji	838
RLM przemysłu	1792
Liczba stałych mieszkańców korzystających z sieci kanalizacyjnej	3935
Liczba osób czasowo przebywających korzystających z sieci kanalizacyjnej	838

d) strefy ochronne ujęć wody, zawierające oznaczenie aktów prawa miejscowego lub decyzji ustanawiających te strefy oraz zakazy, nakazy i ograniczenia obowiązujące na tych terenach

Strefa ochronna ujęcia wody	Oznaczenie aktów prawa miejscowego lub decyzji ustanawiających strefę ochronną ujęcia wody oraz zakazy, nakazy i ograniczenia obowiązujące na tym terenie
W Łukcie	RLS.6341.60.2012
W Gucinie	RLS.6341.74.2011
<p>Ujęcie wody w Łukcie składa się z trzech studni głębinowych nr 1, 2 i 3 oraz stacji uzdatniania wody usytuowanych na działkach nr 257/13 obr. Łukta na cele bytowo-gospodarcze w miejscowościach Łukta, Molza, Ramoty, Nowe Ramoty, Komorowo, Pelnik, Plichta, Wynki, Pupki, Dąg, Kozia Góra, Chudy Dwór, Spórka, Tabórz i Worliny. Dla ujęcia wydana została decyzja Starosty Ostródzkiego z dnia 6 sierpnia 2012 roku w zakresie pozwolenia wodnoprawnego na pobór wód podziemnych oraz ustanowiona została wspólna strefa ochrony bezpośredniej dla studni nr 1, 2 i 3 w zarysie czteroboku ABCD o wymiarach boków: 81m, 126m, 75m, 122m (w obrębie tego terenu znajdują się wszystkie studnie oraz urządzenia ujęcia wody).</p> <p>Ilość pobranej wody: $Q_{max/h} = 55,0 \text{ m}^3/h$ $Q_{sr/d} = 500,0 \text{ m}^3/d$ $Q_{max/d} = 675 \text{ m}^3/d$ $Q_{max/r} = 230 \text{ 000 m}^3/r$ Ważność pozwolenia wodnoprawnego do dnia 06.08.2022 r.</p> <p>Ujęcie wody w miejscowości Gucin gmina Łukta składa się z dwóch studni nr 1A i nr 3 usytuowanych na dz. nr 12/2 w miejscowości Gucin gmina Łukta na potrzeby mieszkańców miejscowości Gucin, Głędy, Mostkowo, Gamerki Wielkie, Sobno, Trokajny, Zajączkowo, Lusajny i Kojdy. W decyzji Starosty Ostródzkiego z dnia 13 lipca 2011 roku w sprawie udzielenia pozwolenia wodnoprawnego na pobór wód podziemnych z ujęcia w Gucinie ustanowiono strefę ochrony bezpośredniej ujęcia, obejmującą ogrodzony teren wokół studni nr 1A i 3 w promieniu 10 m od obudowy studni.</p> <p>Ilość pobranej wody: $Q_{max/h} = 21,0 \text{ m}^3/h$ $Q_{max/d} = 250,0 \text{ m}^3/d$ $Q_{sr/d} = 200,0 \text{ m}^3/d$ $Q_{max/r} = 80 \text{ 000,0 m}^3/rok$ Ważność pozwolenia wodnoprawnego do dnia 12.07.2021 r.</p> <p>Użytkownik ujęcia wody zobowiązany będzie do:</p> <ol style="list-style-type: none"> Wyznaczenia i ogrodzenia w sposób trwały oraz zagospodarowania zielenią, terenu strefy ochrony bezpośredniej. Założenia tablicy informacyjnej o ujęciu i zakazie wstępu osób nieupoważnionych. Utrzymania terenu strefy w należyтым stanie technicznym i sanitarnym. Zabezpieczenia obudów studziennych w taki sposób, aby wody opadowe nie mogły przedostawać się do ich wnętrza. Szczelnego odprowadzenia ścieków poza granice strefy ochrony bezpośredniej. <p>W granicach strefy ochrony bezpośredniej będą obowiązywać następujące zakazy:</p> <ol style="list-style-type: none"> Przebywania osób niezatrudnionych przy obsłudze ujęcia. Wykorzystania terenu strefy na jakiegokolwiek inne cele, poza ujmowaniem i uzdatnianiem wody oraz pracą urządzeń ściśle z tym związaną. Rolniczego i ogrodniczego wykorzystania terenu strefy. 	

d) Wprowadzania i pobytu zwierząt.
e) Wjazdu pojazdów nie związanych z obsługą ujęcia.
f) Stosowania środków ochrony roślin i nawozów sztucznych.

e) **obszary ochronne zbiorników wód śródlądowych zawierające oznaczenie aktów prawa miejscowego ustanawiających te obszary oraz zakazy, nakazy i ograniczenia obowiązujące na tych obszarach**

Na terenie aglomeracji nie wyznaczono obszaru ochronnego zbiornika wód śródlądowych.

f) **formy ochrony przyrody, o których mowa w art. 6 ustawy z dnia 16 kwietnia 2004 r. o ochronie przyrody, zawierające nazwę formy ochrony przyrody oraz tytuł i miejsce ogłoszenia aktu prawnego tworzącego, ustanawiającego albo wyznaczającego formę ochrony przyrody oraz informacje o obszarach mających znaczenie dla Wspólnoty znajdujących się na liście, o której mowa w art. 27 ust. 1 tej ustawy**

Forma ochrony przyrody	Tytuł i miejsce ogłoszenia aktu prawnego tworzącego, ustanawiającego albo wyznaczającego formę ochrony przyrody oraz informacje o obszarach mających znaczenie dla Wspólnoty znajdujących się na liście, o której mowa w art. 27 ust. 1 tej ustawy
Obszar Chronionego Krajobrazu Doliny Pasłęki	Uchwała nr XXVI/605/17 Sejmiku Województwa Warmińsko-Mazurskiego z 25 kwietnia 2017 r. (Dz. Urz. Woj. Warm.-Maz. Poz. 2465)
Obszar Chronionego Krajobrazu Lasów Taborskich	Rozporządzenie nr 150 Wojewody Warmińsko-Mazurskiego z dnia 13 listopada 2008 r. (Dz. Urz. Woj. Warm.-Maz. Nr 179, poz. 2635)
Narieński Obszar Chronionego Krajobrazu	Rozporządzenie Nr 148 Wojewody Warmińsko-Mazurskiego z dnia 13 listopada 2008 r. (Dz. Urz. Warm.-Maz. Nr 179, poz. 2633)
Obszar specjalnej ochrony ptaków Dolina Pasłęki PLB 280002	Rozporządzenie Ministra Środowiska z dnia 12 stycznia 2011 r. (Dz. U. Nr 25, poz. 133 z 2011 r. z późn. zm.)
Obszar mający znaczenie dla Wspólnoty Rzeka Pasłęka PLH 280006	Decyzja Komisji Europejskiej z dnia 10 stycznia 2011 r. w sprawie przyjęcia na mocy dyrektywy Rady 92/43/EWG czwartego zaktualizowanego wykazu terenów mających znaczenie dla Wspólnoty składających się na kontynentalny region biogeograficzny (Dz. Urz. WE L 33 z 08.02.2011 r., str. 0146-0411)
Rezerwat przyrody „Ostoja bobrów na rzece Pasłęce”	Zarządzenie Ministra Leśnictwa i Przemysłu Drzewnego z dnia 5 stycznia 1970 r. (M.P. Nr 2, poz. 21 z późn. zm.)

Wykaz dokumentów stanowiących podstawę do wyznaczania obszaru i granic aglomeracji zgodnie z § 3 ust. 1 ww. rozporządzenia Ministra Gospodarki Morskiej i Żeglugi Śródlądowej z dnia 27 lipca 2018 r. w sprawie sposobu wyznaczenia obszarów i granic aglomeracji (Dz. U. z 2018 poz. 1586):

Studium uwarunkowań i kierunków zagospodarowania przestrzennego gminy:

- Uchwała Nr XXIII/117/2012 Rady Gminy Łukta z dnia 31 października 2012 r.

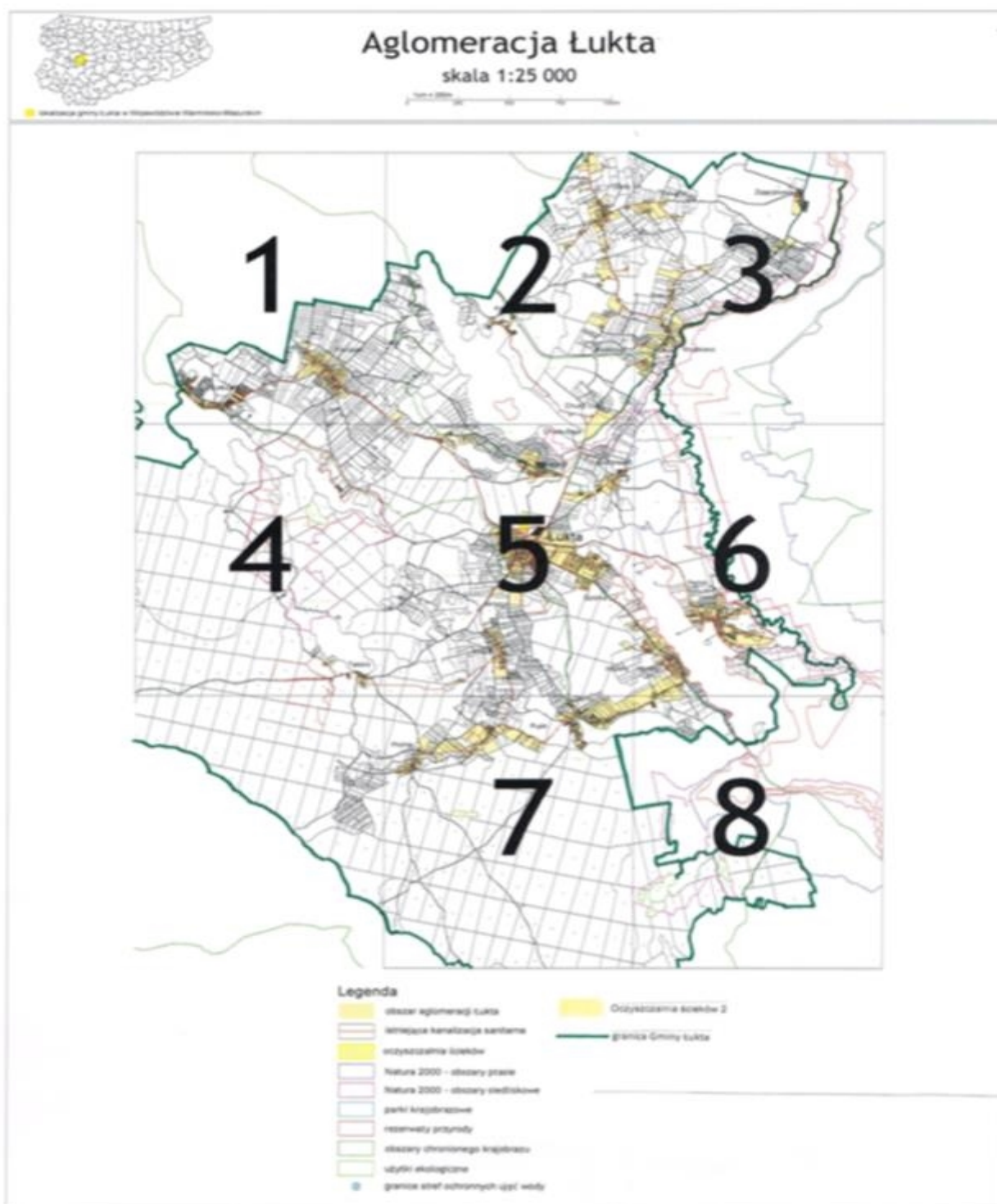
Miejscowe plany zagospodarowania przestrzennego:

- Uchwała Nr XIV/114/99 Rady Gminy Łukta z dnia 7 grudnia 1999 r. w sprawie miejscowego planu zagospodarowania przestrzennego wsi Pelnik w gminie Łukta (Dz. Urz. Woj. Warm.-Maz. z 1999 r. Nr 87 poz. 1537).
- Uchwała Nr XXXIII/184/2009 Rady Gminy Łukta z dnia 26 sierpnia 2009 r. w sprawie uchwalenia zmiany miejscowego planu zagospodarowania przestrzennego dwóch fragmentów terenu we wsi Pelnik w gminie Łukta (Dz. Urz. Woj. Warm.-Maz. z 2009 r. Nr 143 poz. 2111).
- Uchwała Nr XXIII/211/200 Rady Gminy Łukta z dnia 27 października 2000 r. w sprawie miejscowego planu zagospodarowania przestrzennego wsi Kotkowo w gminie Łukta (Dz. Urz. Woj. Warm.-Maz. z 2000 r. Nr 79 poz. 999).
- Uchwała Nr XXIII/213/2000 Rady Gminy Łukta z dnia 27 października 2000 r. w sprawie miejscowego planu zagospodarowania przestrzennego wsi Worliny w gminie Łukta (Dz. Urz. Woj. Warm.-Maz. z 2000 r. Nr 79 poz. 1001).
- Uchwała Nr XXIII/214/2000 Rady Gminy Łukta z dnia 27 października 2000 r. w sprawie miejscowego planu zagospodarowania przestrzennego wsi Wynki w gminie Łukta (Dz. Urz. Woj. Warm.-Maz. z 2000 r. Nr 79 poz. 1002).
- Uchwała Nr XXV/151/2008 Rady Gminy Łukta z dnia 28 listopada 2008 r. w sprawie uchwalenia zmiany miejscowego planu zagospodarowania przestrzennego terenu wsi Wynki w gminie Łukta (Dz. Urz. Woj. Warm.-Maz. z 2009 r. Nr 1 poz. 24).

- Uchwała Nr XVII/257/2001 Rady Gminy Łukta z dnia 30 kwietnia 2001 r. w sprawie miejscowego planu zagospodarowania przestrzennego wsi Łukta (Dz. Urz. Woj. Warm.-Maz. z 2001 r. Nr 45 poz. 727).
- Uchwała Nr XXXVII/193/2014 Rady Gminy Łukta z dnia 7 lutego 2014 r. w sprawie uchwalenia zmiany miejscowego planu zagospodarowania przestrzennego fragmentów terenu wsi Łukta (Dz. Urz. Woj. Warm.-Maz. z 2014 r. poz. 1254).

Uchwała Nr XVI/144/2004 Rady Gminy Łukta z dnia 22 czerwca 2004 r. w sprawie uchwalenia miejscowego planu zagospodarowania przestrzennego terenów zabudowy mieszkalnej, usługowej i rekreacyjnej w obrębie Komorowo gmina Łukta (Dz. Urz. Woj. Warm.-Maz. z 2004 r. Nr 110 poz. 1382).

Załącznik Nr 2 do uchwały Nr XXIX/62/2020
Rady Gminy Łukta
z dnia 30 grudnia 2020 r.





Aglomeracja Łukta

skala 1:25 000

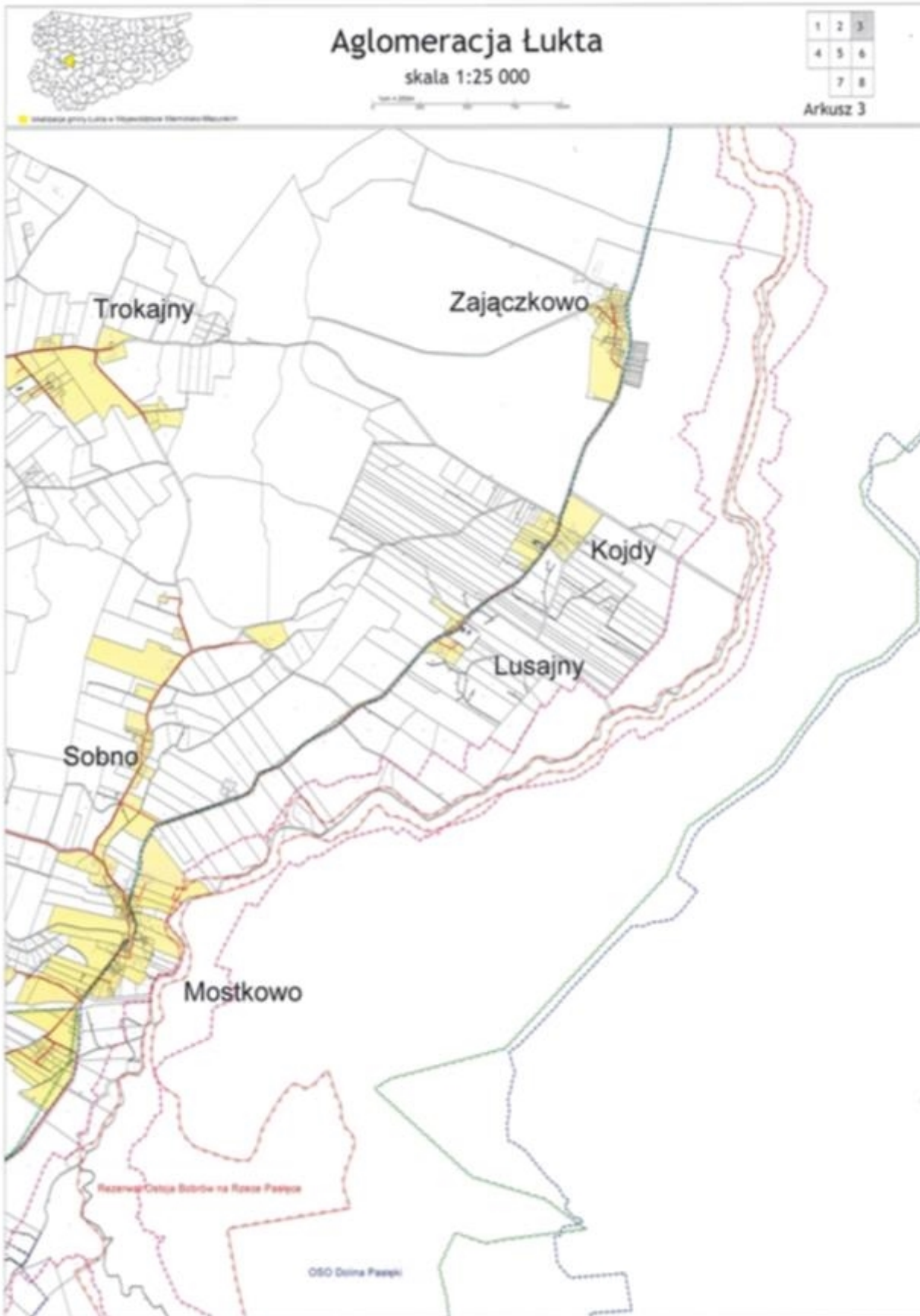


1	2	3
4	5	6
7	8	

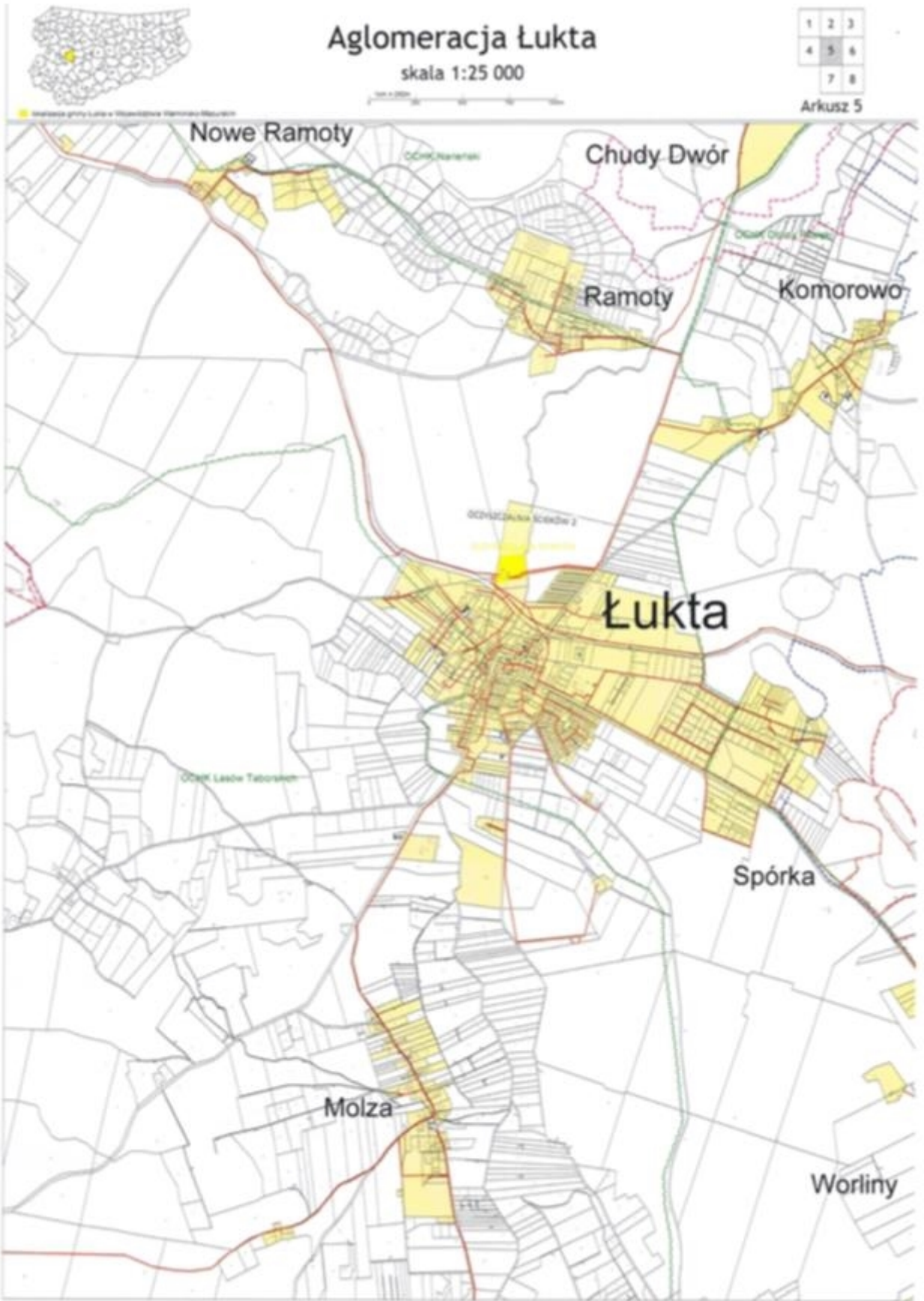
Arkusz 1

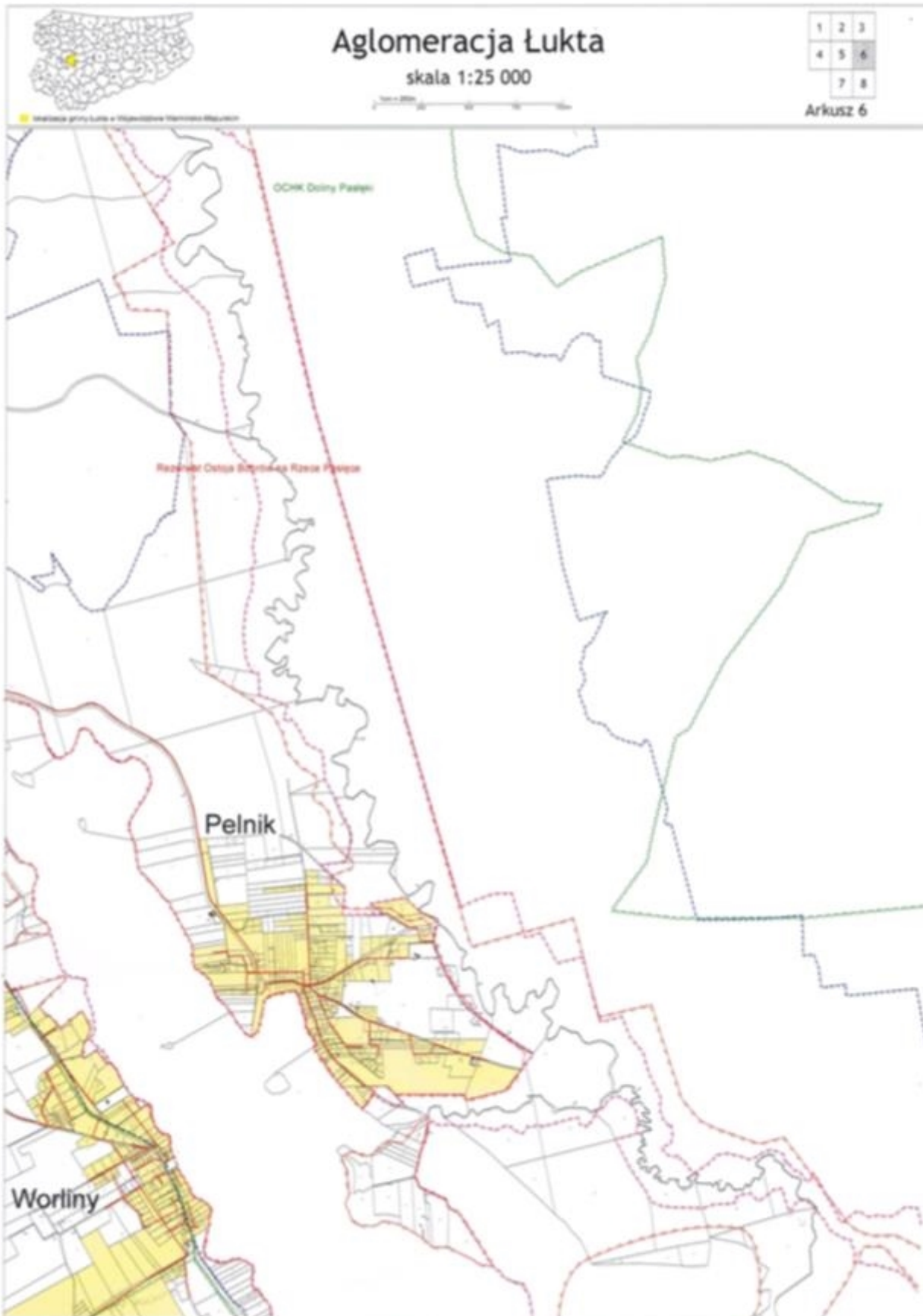
















UZASADNIENIE

Zgodnie z art. 565 ust. 2 ustawy z dnia 20 lipca 2017 r. Prawo wodne (t.j. Dz. U. z 2020 poz. 310 z późn. zm.), zwanego dalej „Prawem wodnym”, dotychczasowe akty prawa miejscowego wydane na podstawie art. 43 ust. 2a ustawy z dnia 18 lipca 2001 r. - Prawo wodne (t.j. Dz. U. z 2017 r. poz. 1121) zachowują moc nie dłużej niż do dnia 31 grudnia 2020 r. i mogą być zmieniane. Wynika z tego iż uchwała Nr III/70/14 Sejmiku Województwa Warmińsko-Mazurskiego z dnia 30 grudnia 2014 r. w sprawie wyznaczenia aglomeracji Łukta oraz likwidacji dotychczasowej aglomeracji Łukta (Dz. Urz. Woj. Warm.-Maz. z 2015r. poz. 399) oraz uchwała Nr XX/476/16 z dnia 27 września 2016 r. zmieniająca uchwałę Nr III/70/14 Sejmiku Województwa Warmińsko-Mazurskiego z dnia 30 grudnia 2014 r. w sprawie wyznaczenia aglomeracji Łukta oraz likwidacji dotychczasowej aglomeracji Łukta (Dz. Urz. Woj. Warm.-Maz. z 2016 r., poz. 4028) zachowują moc nie dłużej niż do dnia 31 grudnia 2020 r. i mogą być zmienione.

W związku z wejściem w życie ustawy z dnia 20 lipca 2017 r. Prawo wodne (t.j. Dz. U. z 2020 poz. 310 z późn. zm.) kompetencje w zakresie wyznaczania, zmiany lub likwidacji obszarów i granic aglomeracji przejęły samorządy gminne.

W myśl art. 87 ust. 1, 2 i 3 ww. ustawy, wyznaczanie aglomeracji następuje w drodze uchwały rady gminy będącej aktem prawa miejscowego.

Na podstawie art. 87 ust. 1 i 4 ustawy z dnia 20 lipca 2017 r. Prawo wodne (t.j. Dz. U. z 2020 poz. 310 z późn. zm.) oraz art. 18 ust. 2 pkt 15 ustawy z dnia 8 marca 1990 r. o samorządzie gminnym (t.j. Dz. U. z 2020 poz. 713) gminy zainteresowane wyznaczaniem aglomeracji przygotowują projekt uchwały wyznaczającej aglomerację, który podlega uzgodnieniu przez wójta, burmistrza lub prezydenta miasta z Państwowym Gospodarstwem Wodnym Wody Polskie, a w zakresie obszarów objętych przynajmniej jedna formą ochrony z właściwym regionalnym dyrektorem ochrony środowiska.

Pismem z dnia 19 listopada 2020 roku wystąpiono do Państwowego Gospodarstwa Wodnego Wody Polskie, Dyrektora Zarządu Zlewni Wód Polskich w Elblągu z wnioskiem o uzgodnienie projektu uchwały wyznaczenia obszaru i granicy aglomeracji Łukta (wraz z załącznikami), poprawiony projekt uchwały przesłano dnia 30 listopada 2020 roku.

Po zapoznaniu się z przedłożoną dokumentacją Dyrektor Zarządu Zlewni Wód Polskich w Elblągu, Państwowego Gospodarstwa Wodnego Wody Polskie, postanowieniem z dnia 3 grudnia 2020 roku, znak: GD.ZZŚ.2.4032.14m.2020.PK uzgodnił projekt uchwały w sprawie wyznaczenia obszaru i granicy aglomeracji Łukta (wraz z załącznikiem).

Pismem z dnia 19 listopada 2020 roku wystąpiono do Regionalnego Dyrektora Ochrony Środowiska w Olsztynie z wnioskiem o uzgodnienie projektu uchwały wyznaczenia obszaru i granicy aglomeracji Łukta (wraz z załącznikami).

Po zapoznaniu się z przedłożoną dokumentacją Regionalny Dyrektor Ochrony Środowiska w Olsztynie, postanowieniem z dnia 26 listopada 2020 roku, znak: WSI.070.75.2020.IB uzgodnił projekt uchwały w sprawie wyznaczenia obszaru i granicy aglomeracji Łukta (wraz z załącznikiem) w zakresie ochrony przyrody i obszarów Natura 2000.

Agglomeracja Łukta, została wyznaczona uchwałą Nr III/70/14 Sejmiku Województwa Warmińsko-Mazurskiego z dnia 30 grudnia 2014 r., zmieniona uchwałą nr XX/476/16 Sejmiku Województwa Warmińsko-Mazurskiego

z dnia 27 września 2016 r., którą tworzą miejscowości: Łukta, Plichta, Dąg, Molza, Wynki, Worliny, Pelnik, Kotkowo, Florczaki, Nowe Ramoty, Ramoty, Komorowo, Chudy Dwór, Kozia Góra, Mostkowo, Tabórz, Pupki, Spórka, Kojdy, Głędy, Lusajny, Sobno, Trokajny, Zajączkowo, Gucin, ze wskazaniem RLM w ilości 9 144 z oczyszczalnią w miejscowości Łukta.

Ponowne wyznaczenie aglomeracji Łukta podyktowane zostało zmianami przepisów prawa, m.in. zmianą w zakresie kompetencji organów właściwych do wyznaczenia aglomeracji.

Na mocy znowelizowanej ustawy Prawo wodne z dnia 20 lipca 2017 r. (Dz. U. z 2020 r., poz. 310 ze zm.) kompetencje w zakresie wyznaczania oraz zmian obszaru i granic aglomeracji przejęły samorządy gminne.

W myśl art. 87 ust. 1 ww. ustawy wyznaczenie aglomeracji następuje w drodze uchwały rady gminy. Zmiana aglomeracji Łukta podyktowana jest uaktualnieniem jej obszaru poprzez wyłączenie działek zabudowanych znajdujących się w granicach aglomeracji lecz nie podłączonych do gminnej sieci kanalizacyjnej, z tego względu zmianie uległa liczba stałych mieszkańców aglomeracji.

Do granic aglomeracji została włączona nowo wybudowana oczyszczalnia ścieków w miejscowości Łukta,

zlokalizowana na działce obok istniejącej oczyszczalni ścieków.

Nowa oczyszczalnia ścieków została wybudowana ze względu, że jakość ścieków oczyszczonych przez istniejącą oczyszczalnię nie spełniała wymagań rozporządzenia Ministra Gospodarki Morskiej i Żeglugi Śródlądowej z dnia 12 lipca 2019 r. w sprawie substancji szczególnie szkodliwych dla środowiska wodnego oraz warunków jakie należy spełnić przy wprowadzaniu do wód lub do ziemi ścieków, a także przy odprowadzaniu wód opadowych lub roztopowych do wód lub do urządzeń wodnych.

Uchwała nie powoduje żadnych skutków finansowych dla budżetu Gminy Łukta