































LEGENDA

	ZASIĘGI OBSZRÓW FUNKCJONALNYCH		
	SYMBOL OBSZARU FUNKCJONALNEGO		
	GRANICE GMINY		
	ZASIĘG ZWARTEJ ZABUDOWY JEDNOSTEK OSADNICZYCH		
	ZABUDOWA MIESZKALNO USŁUGOWA I TURYSTYCZNA		DOLINA PASŁĘKI (PLB280002)
	ZABUDOWA WIELOFUNKCYJNA		NATURA 2000 - DYREKTYWA SIEDLISKOWA
	ZABUDOWY MIESZKALNO - USŁUGOWEJ I PRODUKCYJNEJ		RZEKA PASŁĘKA (PLH280006)
	TERENY IST. OBIEKTÓW TURYST. W ZARZĄDZIE LASÓW PAŃSTWOWYCH		JEZIORO DŁUGIE (PLH280030)
	ZASIĘG MIEJSCOWYCH PLANÓW ZAGOSPODAROWANIA PRZESTRZENNEGO		OBSZARY CHRONIONEGO KRAJOBRAZU
	ZASIEG TERENU PLANU MIEJSCOWEGO		REZERWATY PRZYRODY
	KIERUNKI ROZWOJU SIECI OSADNICZEJ		REZERWATY PRZYRODY (OTULINA)
	HIERARCHIA SIECI OSADNICZEJ		UŻYTKI EKOLOGICZNE
	ŁUKTA GŁÓWNY OŚRODEK OBSŁUGI GMINY		LASY OCHRONNE
	FLORCZAKI OŚRODEK POMOCNICZY OBSŁUGI GMINY		ZASIĘG LOKALNEGO ZBIORNIKA MIĘDZYMORENOWEGO MORĄG 207
	POZOSTAŁE USŁUGI ELEMENTARNE		OBSZARY POSTULOWANE DO OBJĘCIA OCHRONĄ
	KIERUNKI ROZWOJU KOMUNIKACJI		TERENY WYMAGAJĄCE SZCZEGÓLNEJ OCHRONY ZASOBÓW WODNYCH
	DROGI UKŁADU NADRZĘDNEGO		OBSZAR SZCZEGÓLNEJ OCHRONY WÓD PODZIEMNYCH BEZ IZOLACJI
	DROGI WOJEWÓDZKIE NR 527; NR 530; NR 531;		TERENY CENNE GOSPODARCZO
	DROGI UKŁADU PODSTAWOWEGO		UDOKUMENTOWANE ŻŁOŻA KOPALIN
	DROGI POWIATOWE (1225N- NUMER DROGI)		PE - UDOKUMENTOWANE ŻŁOŻA KOPALIN
	DROGI UKŁADU UZUPEŁNIAJĄCEGO		PG - UDOKUMENTOWANE ŻŁOŻA KOPALIN OBJĘTE OBSZAREM I TERENEM GÓRNICZYM
	DROGI GMINNE PUBLICZNE (159006N - NUMER DROGI)		NADZWYCZAJNE ZAGROŻENIA ŚRODOWISKA
	LINIA KOLEJOWA I RZĘDNA OLSZTYN-BOGACZEWO		OBSZARY SZCZEGÓLNEGO ZAGROŻENIA POWODZIĄ
	KIERUNKI ROZWOJU INFRASTRUKTURY TECHNICZNEJ		OBSZARY I OBIEKTY DZIEDZICTWA KULTUROWEGO I ZABYTEKÓW:
	ENERGETYKA		● ○ ⁵⁸ STANOWISKA ARCHEOLOGICZNE:
	LINIA WN 110kV		OBIEKTY WPISANE DO REJESTRU ZABYTEKÓW:
	ZAOPATRZENIE W WODĘ		 KOSCIÓŁ
	UJĘCIA WODY (ŁUKTA, GUCIN)		 CMENTARZ
	UTYLIZACJA ŚCIEKÓW		 DWÓR
	OCZYSZCZALNIA ŚCIEKÓW		 PARK
			 GRODZISKO (STAN. ARCHEOLOGICZNE)
			 ⁸³
			INNE WYBRANE OBIEKTY ZABYTEKOWE:
			 ZAŁOŻENIE URBANISTYCZNE UJĘTE W GMINENEJ EWIDENCJI ZABYTEKÓW
			 CMENTARZ UJĘTY W GMINNEJ EWIDENCJI ZABYTEKÓW
			 PARK UJĘTY W GMINNEJ EWIDENCJI ZABYTEKÓW
			 ALEJE O WYRÓŻNIAJĄCYCH SIĘ WALORACH
			 HISTORYCZNO-PRZYRODNICZO-KRAJOBRAZOWYCH