



# **Strategia Rozwoju Społeczno-Gospodarczego Gminy Łukta na lata 2016-2026**

**Olsztyn, grudzień 2016 r.**

## Spis treści

I.	Wstęp.....	4
1.1.	Przesłanki opracowania oraz znaczenie Strategii Społeczno-Gospodarczego Gminy Łukta na lata 2016-2026.....	4
1.2.	Cele Strategii.....	4
1.3.	Powiązania Strategii z innymi dokumentami.....	5
1.4.	Horyzont czasowy Strategii.....	6
1.5.	Metodologia.....	7
II.	Charakterystyka gminy Łukta.....	8
2.1	Ogólne informacje o gminie.....	8
2.1.1.	Położenie, powierzchnia.....	8
2.1.2.	Historia.....	9
2.2.	Środowisko przyrodnicze.....	10
2.2.1.	Rzeźba terenu.....	10
2.2.2.	Gleby.....	12
2.2.3.	Klimat.....	12
2.2.4.	Wody powierzchniowe i podziemne.....	12
2.2.5.	Zasoby naturalne – świat zwierzęcy i roślinny.....	15
2.2.6.	Tereny i obiekty chronione.....	16
2.3.	Społeczeństwo.....	23
2.3.1.	Demografia.....	23
2.3.2.	Zatrudnienie i rynek pracy.....	28
2.3.3.	Bezrobocie.....	29
2.3.4.	Bezpieczeństwo.....	34
2.4.	Gospodarka.....	36
2.4.1.	Rolnictwo.....	36
2.4.2.	Leśnictwo.....	36
2.4.3.	Działalność gospodarcza.....	37
2.4.4.	Turystyka.....	40
2.5.	Infrastruktura techniczna.....	43
2.5.1.	Układ drogowy.....	43
2.5.2.	Dostępność komunikacyjna.....	45
2.5.3.	Gospodarka wodno-ściekowa.....	46
2.5.4.	Gospodarka odpadami.....	49
2.5.5.	Gospodarka ciepła.....	50
2.5.6.	Elektryfikacja.....	50

2.5.7. Telekomunikacja.....	50
2.5.8. Budownictwo.....	50
2.6. Infrastruktura społeczna .....	53
2.6.1. Oświata i wychowanie.....	53
2.6.2. Służba zdrowia.....	54
2.6.3. Pomoc społeczna .....	55
2.6.4. Sport.....	61
2.6.5. Infrastruktura kulturalna.....	61
2.6.6. Organizacje społeczne .....	64
2.7. Dochody i wydatki gminy Łukta .....	68
III. Konsultacje społeczne .....	71
IV. Analiza SWOT .....	72
4.1. Strefa społeczno-kulturalna .....	75
4.2. Strefa środowiskowa.....	76
4.3. Strefa infrastrukturalna .....	76
4.4. Strefa gospodarcza .....	77
4.5. Strefa przestrzenna .....	78
V. Kierunki rozwoju Gminy Łukta.....	79
5.1. Wizja i misja Gminy Łukta .....	79
5.2. Plany i cele strategiczne Gminy Łukta na lata 2016-2026.....	79
5.3. Powiązania zadań realizowanych w ramach <i>Strategii Rozwoju Społeczno-Gospodarczego Gminy Łukta z innymi dokumentami strategicznymi</i> .....	96
5.4. Źródła finansowania <i>Strategii Rozwoju Społeczno-Gospodarczego Gminy Łukta na lata 2016-2026</i> .....	102
VI. Zarządzanie Strategią i jej wdrażanie .....	122
VII. Monitoring realizacji strategii – proponowane wskaźniki.....	126
VIII. Harmonogram realizacji strategii .....	132
IX. Podsumowanie.....	133
Spis tabel .....	134
Spis wykresów .....	134
Spis rysunków.....	135

## I. Wstęp

### 1.1. Przesłanki opracowania oraz znaczenie Strategii Społeczno-Gospodarczego Gminy Łukta na lata 2016-2026

*Strategia Rozwoju Społeczno-Gospodarczego Gminy Łukta na lata 2016-2026* powstała z inicjatywy władz lokalnych, dostrzegających potrzebę kompleksowego rozwoju gminy. Jest odpowiedzią na zmieniające się warunki gospodarowania oraz wzrost konkurencyjności otoczenia.

Podstawą do określenia celów priorytetowych, którymi będzie się kierowała Gmina Łukta w latach 2016 - 2026 było przygotowanie diagnozy społeczno-gospodarczej. Była ona nie tylko zbiorem ogólnodostępnych danych o podstawowych zasobach gminy, ale także wynikiem przeprowadzonych konsultacji społecznych (w formie badania ankietowego) i z przedstawicielami samorządu będących oceną warunków życia w gminie oraz określeniem głównych obszarów problemowych. To właśnie na podstawie tych danych określono wizję, a także cele strategiczne i odpowiadające im cele operacyjne, które w zamierzeniu mają doprowadzić do poprawy jakości życia mieszkańców Gminy, co jest głównym celem opracowanego dokumentu.

*Strategia Rozwoju Społeczno-Gospodarczego Gminy Łukta na lata 2016-2026* stanowi podstawę do ubiegania się o pozabudżetowe środki pomocowe, krajowe i zagraniczne, w tym środki z Unii Europejskiej. Wśród kluczowych czynników determinujących potrzebę opracowania Strategii należy wymienić:

- zmniejszenie dysproporcji w dostępie do infrastruktury,
- wzrost aktywności społeczno-gospodarczej,
- rozwój wchodzących w skład gminy miejscowości,
- podejmowanie nowych wyzwań i konsekwentne realizowanie zaplanowanych działań.

### 1.2. Cele Strategii

Istotą stworzenia niniejszej *Strategii* jest zapewnienie gminie Łukta trwałego i zrównoważonego rozwoju oraz konkurencyjnej pozycji w powiecie, regionie, województwie, Polsce i w Europie. Strategia opiera się na wewnętrznym potencjale sił i uwzględnia wewnętrzne słabości mając na uwadze położenie geograficzne, tradycję, walory środowiskowe oraz uwarunkowania historyczne i kulturowe.

Strategia jest dokumentem, który w znaczący sposób wpływa na tempo oraz kierunki rozwoju gospodarczego gminy. Proces realizacji *Strategii* poprzedzony szczegółową analizą społeczno-gospodarczą gminy umożliwia identyfikację istniejących problemów, a następnie wybór najkorzystniejszego ich rozwiązania.

### **1.3. Powiązania Strategii z innymi dokumentami**

*Strategia Rozwoju Społeczno-Gospodarczego Gminy Łukta na lata 2016-2026* została przygotowana w oparciu o dokumentację oraz analizę danych, spotkania warsztatowe z przedstawicielami wszystkich środowisk gminy, a także gminne, powiatowe, wojewódzkie oraz krajowe dokumenty strategiczne.

Do opracowania Strategii wykorzystano informacje pochodzące m.in. z następujących źródeł:

1. Zmiana studium uwarunkowań i kierunków zagospodarowania przestrzennego Gminy Łukta, kierunki zagospodarowania przestrzennego, polityka przestrzenna, jednolity tekst studium, Załącznik nr 2 do Uchwały Rady Gminy Łukta Nr XXIII/117/2012 z dnia 31.10.2012 r.,
2. Program Ochrony Środowiska Gminy Łukta,
3. Gminny Program opieki nad zabytkami – na lata 2011-2014 dla Gminy Łukta,
4. Gminny Program Wspierania Rodziny w Gminie Łukta na lata 2013-2016,
5. Ocena zasobów pomocy Społecznej na rok 2015 dla Gminy Łukta,
6. Gminny Program Przeciwdziałania Przemocy w Rodzinie o Ochrony Ofiar Przemocy w Rodzinie dla Gminy Łukta na lata 2012-2022,
7. Gminny Program Profilaktyki i Rozwiązywania Problemów Uzależnień na rok 2016,
8. Sprawozdanie z realizacji Gminnego Programu Uzależnień za rok 2014,
9. Sprawozdanie z realizacji Gminnego Programu Uzależnień za rok 2015,
10. Sprawozdanie za rok 2015 z działalności Gminnego Zespołu Interdyscyplinarnego do spraw Przeciwdziałania Przemocy w Rodzinie dla Gminy Łukta,
11. Sprawozdanie Gminnego Ośrodka Pomocy Społecznej w Łukcie z realizacji zadań pomocy społecznej za 2015 r.,
12. Sprawozdanie za rok 2015 z realizacji zadań z zakresu ustawy o wspieraniu rodziny i systemu pieczy zastępczej z dnia 09 czerwca 2011 roku ( jednolity tekst Dz.U. z 2015 r. poz. 332) oraz przyjętego Programu Wspierania Rodziny w Gminie Łukta na lata 2013 – 2016,
13. Strategia Rozwoju Powiatu Ostródzkiego do roku 2015,
14. Strategia Rozwiązywania Problemów Społecznych Gminy Łukta,
15. Plan rozwoju sieci dróg powiatowych w powiecie Ostródzkim na lata 2014-2020,

16. Plan zrównoważonego rozwoju publicznego transportu zbiorowego Powiatu Ostródzkiego,
17. Dane Głównego Urzędu Statystycznego,
18. Dane Urzędu Statystycznego w Olsztynie,
19. Strategia na rzecz inteligentnego rozwoju i zrównoważonego rozwoju sprzyjającemu włączeniu społecznemu „Europa 2020”,
20. Rozporządzenie Parlamentu Europejskiego i Rady w sprawie ustanowienia programu „Zdrowie na rzecz wzrostu gospodarczego”, trzeciego wieloletniego programu działań UE w dziedzinie zdrowia na lata 2014-2020,
21. Umowa Partnerstwa,
22. „Założenia systemu zarządzania rozwojem Polski”,
23. Długookresowa Strategia Rozwoju Kraju – „Polska 2030,
24. Strategia Rozwoju Kapitału Ludzkiego,
25. Strategia Sprawne Państwo – przyjęta przez Radę Ministrów,
26. Strategia Innowacyjności i Efektywności Gospodarki,
27. Krajowa Strategia Rozwoju Regionalnego 2010-2020: Regiony, Miasta, Obszary wiejskie,
28. Program Operacyjny Infrastruktura i Środowisko 2014-2020,
29. Program Operacyjny Wiedza Edukacja Rozwój 2014-2020,
30. Program Operacyjny Polska Wschodnia 2014-2020,
31. Program Operacyjny Inteligentny Rozwój 2014-2020,
32. Program Operacyjny Polska Cyfrowa 2014-2020,
33. Program Rozwoju Obszarów Wiejskich na lata 2014-2020,
34. Strategia Rozwoju Społeczno-Gospodarczego Województwa Warmińsko-Mazurskiego do roku 2025,
35. Regionalny Program Operacyjny Warmia i Mazury na lata 2014-2020.

#### **1.4. Horyzont czasowy Strategii**

Realizacja *Strategii Rozwoju Społeczno-Gospodarczego Gminy Łukta* przewidziana została na najbliższych 10 lat, to jest w okresie od 2016 do 2026 roku. Jednym z czynników determinującym przyjęty horyzont czasowy jest kolejny okres budżetowy Unii Europejskiej i szanse, jakie stoją przed Gminą Łukta w możliwościach współfinansowania założonych działań ze środków europejskich.

## 1.5. Metodologia

Przystępując do opracowania *Strategii Rozwoju Społeczno-Gospodarczego Gminy Łukta na lata 2016-2026* w oparciu o posiadane dokumenty oraz wyniki ankiet do mieszkańców gminy Łukta poznano otoczenie gminy i zachodzące w nim procesy.

Proces tworzenia niniejszej strategii rozwoju gminy obejmował kilka etapów, wśród których wyróżnić można:

- planowanie działań polegających na zapoznaniu się ze wszystkimi aktualnymi dokumentami strategicznymi na poziomie kraju, regionu, powiatu oraz gminy, w ramach której dokonano analizy współzależności między lokalnymi dokumentami, a dokumentami wyższego szczebla;
- konsultacje z przedstawicielami gminy i podległych jednostek organizacyjnych mające na celu określenie celów strategicznych, operacyjnych oraz kierunków działań gminy;
- prace przygotowawcze, obejmujące m.in. czynności związane z diagnozą obecnego stanu gminy oraz wstępną identyfikacją kluczowych problemów, a następnie wyznaczeniem potencjalnych kierunków rozwoju gminy na lata 2016-2026;
- przygotowanie ankiet kierowanych do przedstawicieli społeczności gminy w celu zebrania informacji nt. problemów i potrzeb mieszkańców;
- konsultacje społeczne mające na celu poznanie oraz hierarchizację celów i potrzeb mieszkańców gminy;
- wybór celów strategicznych, operacyjnych, kierunków działań oraz ustaleniu listy inwestycji;
- konsultacja dokumentu strategicznego przed ostatecznym zatwierdzeniem dokumentu przez Radę Gminy;
- zatwierdzenie *Strategii Rozwoju Społeczno-Gospodarczego Gminy Łukta na lata 2016-2026*.

## II. Charakterystyka gminy Łukta

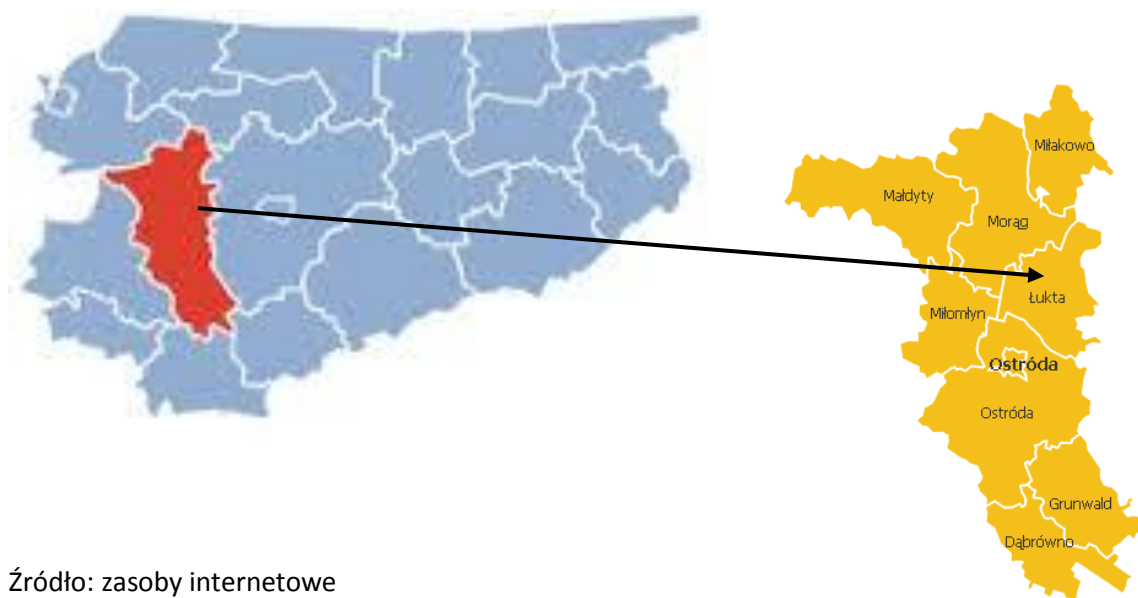
### 2.1 Ogólne informacje o gminie

Diagnoza Gminy Łukta została opracowana na podstawie aktualnych danych statystycznych i przedstawia analizę sytuacji społeczno-gospodarczej, która została podzielona na siedem kryteriów opisujących i porządkujących informacje o gminie tj. środowisko przyrodnicze, społeczeństwo, gospodarka, infrastruktura techniczna i społeczna oraz plan dochodów i wydatków Gminy.

#### 2.1.1. Położenie, powierzchnia

Gmina Łukta położona jest w zachodniej części województwa warmińsko-mazurskiego, w środkowo-wschodniej części powiatu ostródzkiego.

Rysunek 1. Mapa gminy Łukta na tle powiatu ostródzkiego i województwa warmińsko-mazurskiego



Źródło: zasoby internetowe

Gmina Łukta jest jedną z ośmiu gmin powiatu ostródzkiego. Gmina bezpośrednio graniczy z następującymi jednostkami samorządu terytorialnego:

- od północy i północnego zachodu z gminą Morąg,
- od zachodu z gminą Miłomłyn,
- od południa i południowego zachodu z gminą Ostróda,
- od wschodu natomiast z gminą Jonkowo wchodzącą w skład powiatu olsztyńskiego.

Gmina Łukta jest gminą wiejską. Dominującymi funkcjami w gminie jest rolnictwo i leśnictwo, natomiast towarzyszącymi turystyka, rekreacja, obsługa rolnictwa, obsługa leśnictwa.



Cały obszar gminy Łukta liczy 186 km<sup>2</sup> (18 646 ha), co stanowi ok. 10,6% powierzchni powiatu ostródzkiego i ok.0,8% powierzchni województwa warmińsko-mazurskiego. W skład gminy wchodzi 36 miejscowości w ramach 18 sołectw. Największa liczba ludności zamieszkuje następujące miejscowości: Łukta (1181 osób), Florczaki ( 334 mieszkańców), Ględy (314 mieszkańców).

Tabela 1. Wykaz sołectw wraz z miejscowościami

Lp.	Sołectwo	Miejscowości w sołectwie
1.	Dąg	Dąg
2.	Florczaki	Florczaki, Nowaczyna, Swojki
3.	Ględy	Ględy
4.	Kojdy	Kojdy, Lusajny
5.	Komorowo	Komorowo
6.	Kotkowo	Kotkowo, Białka
7.	Kozia Góra	Kozia Góra
8.	Łukta	Łukta, Dragolice, Strzałkowo
9.	Molza	Molza
10.	Mostkowo	Mostkowo, Gucin, Maronie
11.	Pelnik	Pelnik, Skwary
12.	Plichta	Plichta, Orlik
13.	Ramoty	Ramoty, Nowe Ramoty, Chódy Dwór
14.	Sobno	Sobno, Trokajny
15.	Tabórz	Tabórz, Markuszewo, Niedźwiady, Szeląg
16.	Worliny	Worliny, Spórka
17.	Wynki	Wynki, Pupki
18.	Zajączkowo	Zajączkowo

Źródło: [http://bip.lukta.com.pl/129/Soletctwa\\_i\\_soltysi/](http://bip.lukta.com.pl/129/Soletctwa_i_soltysi/)

Na terenie gminy Łukta znajdują się trzy obszary chronionego krajobrazu, lasy chronione, sześćdziesiąt pomników przyrody oraz rezerwat przyrody.

### 2.1.2. Historia

Historia obszaru gminy Łukta sięga czasów najdawniejszych. Najstarsze ślady pozostawione przez człowieka na terenie gminy pochodzą z późnego paleolitu, czyli lat ok. 12000 – 8000 p.n.e. W Mostkowie znaleziono ślady bytności pradawnego człowieka, mianowicie charakterystyczne dla tamtych czasów narzędzia z kamienia pozostawione przez łowców reniferów. Z epoki żelaza, czyli ok. od 550 r. p.n.e. do I wieku p.n.e. pochodzą kurhany odkryte w miejscowościach Kojdy oraz Mostkowo, jak i na jednej z wysp jeziora Isąg. Jedne z pierwszych śladów bytności człowieka naszej ery stanowią

pozostałości po grodziskach pruskich z okresu XI – XIII wieku n.e. umiejscowione na wzniesieniu opływanym przez strumień wypływający z jeziora Bobrynek, 0,5 km na południowy wschód od wsi Grazymy, Grodzisko było otoczone fosą. Natomiast w głębi lasów Taborskich pomiędzy jeziorami Dreńskim Dużym i Dreńskim Małym domiemywa się o istnieniu grodziska pruskiego z utworzonym przez ludzi wałem obronnym (od części południowej). W Worlinach zachowały się ślady po osadzie nieumocnionej.

Miejscowość Łukta powstała w 1340 roku. Zasadźcą wsi był Prus Jone. W 1352 roku miejscowość Łukta otrzymała przywilej lokacyjny, a już w 1414 roku została zniszczona przez wojska polskie, w wyniku czego spłonęły 4 karczmy, młyn i 12 gospodarstw.

W 1448 roku Łukta liczyła 20 włók, a majątek – 6. W tym okresie Łukę zamieszkiwało 10 chłopów, 12 zagrodników, 23 pszczelarzy, piekarz i rzeźnik. Funkcjonował także tartak. Jednak w czasie wojny trzynastoletniej wieś uległa ponownemu spustoszeniu. W 1454 roku stacjonowali w Łukcie zaciężni czescy w służbie krzyżackiej.

Sto lat później w Łukcie znajdowały się dwie karczmy, młyn, a oprócz chłopów, pracowali kowal i garncarz. Pod koniec XVI wieku działały już 4 karczmy, szkoła oraz cegielnia. W 1587 roku Łukta posiadała 20 włók (z czego cztery były własnością kościoła). W 1630 roku spłonęły tartak i młyn. Od 1706 roku w Łukcie odbywały się stałe targi końskie.

W 1714 roku uprawiano 17 włók, a 18 leżało odłogiem, postawiono nowy młyn i tartak. W 1783 roku Łukta stanowiła wieś królewską liczącą 33 domy. W latach 1806 – 1807 Łukta została spustoszona przez kwaterujące tam wojsko francuskie. W 1820 roku mieszkało 212 osób, w 1939 roku- 780. Po 1945 roku Łukta została wsią gminną, liczącą w 1978 roku 733 mieszkańców.

Na początku XV wieku został wzniesiony przez Krzyżaków kościół w Łukcie, budowę którego wsparli finansowo Wielcy Mistrzowie Zakonu: Konrad von Jungingen oraz Ulrich von Jungingen. Po 1525 roku przeszedł on w posiadanie ewangelików. W 1807 roku kościół został zniszczony przez wojska francuskie, potem był odbudowywany i restaurowany w latach 1878 – 1879.<sup>1</sup>

## 2.2. Środowisko przyrodnicze

### 2.2.1. Rzeźba terenu

Zgodnie z fizyczno-geograficznym podziałem Polski (Kondracki J., 1998) teren gminy Łukta leży na obszarze Niżu Wschodniobałtycko – Białoruskiego podprowincja Pojezierza Wschodniobałtyckiego. Zawężając klasyfikację otrzymujemy makroregion Pojezierze Mazurskie i kolejno mezoregion Pojezierze Olsztyńskie.

---

<sup>1</sup> Internet, [www.goklukta.pl/](http://www.goklukta.pl/)

Gmina Łukta jest położona na obszarze pojezierzy: Wschodniopomorskiego (reprezentowanego przez Pojezierze Iławskie) oraz Mazurskiego (Pojezierze Olsztyńskie). Południową, zachodnią i środkową część gminy stanowią faliste, a miejscami prawie płaskie równiny sandrowe, zbudowane z utworów piaszczystych i piaszczysto – żwirowych. Jest to wynik działalności lodowca, szczególnie w jego pomorskiej fazie w zlodowaceniu bałtyckim. Obszary sandrowe zajmują około 2/3 powierzchni gminy.

Północną część gminy zajmuje wysoczyzna polodowcowa o rzeźbie falistej. Jest zbudowana z osadów moreny dennej lodowca. Lokalnie występują również osady moreny czołowej w postaci pagórkowatych wzniesień. Są one zbudowane głównie z glin zwałowych przewarstwionych piaskami lodowcowymi.

Charakterystycznym elementem rzeźby na terenie gminy Łukta jest szeroka dolina przebiegająca z północnego wschodu na południowy zachód. Została ona utworzona przez wody roztopowe lodowca w ostatniej fazie glacjału bałtyckiego. Obecnie dolina ta jest wykorzystywana jako dolina rzek:

- Pasłęki w rejonie Zajączkowa i Mostkowa,
- Morąg od wypływu z jeziora Morąg do ujścia do Pasłęki,
- Łukę,
- Taborzanę w rejonie ujścia do jeziora Szelań Wielki.

Dolina ta ma szerokość od 1 do 2 kilometrów. Wypełniona jest piaskami rzecznyymi i holocenijskimi osadami organicznymi.

Ponadto na terenie gminy występują liczne doliny rynnowe. Obecnie zajmowane są one przede wszystkim przez jeziora: Morąg, Isąg, Gil, Długie, Tabórz.

Wysokość bezwzględna na terenie gminy waha się w granicach 80 – 100 m n.p.m. dla obszarów dolin i 100 – 120 m n.p.m. na obszarach moreny czołowej.

Miąższość utworów epoki lodowcowej jest dość zróżnicowana. Wynosi ona około 80 – 120 m w zachodniej i południowo – zachodniej części gminy. Natomiast w obrębie doliny przebiegającej w kierunku południkowym przez wschodnią część gminy miąższość osadów czwartorzędowych sięga 200 m. Wśród osadów tych dominują gliny zwałowe przewarstwione piaszczystymi osadami wodnolodowcowymi.<sup>2</sup>

---

<sup>2</sup> Program Ochrony Środowiska Gminy Łukta

### 2.2.2. Gleby

W gminie dominują dobre gleby III i IV klasy bonitacyjnej. Najbardziej przydatne rolniczo gleby występują w północnej części gminy w rejonie miejscowości Kozia Góra, Gucin, Mostkowo, Zajączkowo, częściowo także Nowaczyzna i Florczaki. Są to gleby należące do kompleksów pszenno dobrego i pszenno-żytniego.<sup>3</sup>

### 2.2.3. Klimat

Klimat gminy Łukta, podobnie jak klimat Polski, odznacza się dużą różnorodnością i zmiennością typów pogody. Związane jest to z przemieszczaniem się frontów atmosferycznych i częstą zmiennością mas powietrza. Klimat gminy charakteryzuje się cechami klimatu pojeziernego wyodrębnionego w osobny region klimatyczny Pojezierza Mazurskiego. Charakteryzuje się on występowaniem cech klimatu atlantyckiego i kontynentalnego.

Na klimat lokalny ma wpływ rzeźba terenu. Obniżenia terenowe przyczyniają się do zalegania chłodnego, wilgotnego powietrza, dużych wahań dobowych temperatury, mniejszych prędkości wiatrów, występowania przymrozków wczesną jesienią.<sup>4</sup>

### 2.2.4. Wody powierzchniowe i podziemne

Obszar gminy Łukta znajduje się w dorzeczu rzek Drwęcy i Pasłęki. Strefa wododziałowa przechodzi południkowo przez środkową część gminy. Część zachodnia gminy znajduje się w dorzeczu Drwęcy (docelowo Wisły), a część wschodnia w dorzeczu Pasłęki (Zalewu Wiślanego). Większość obszaru gminy leży w obrębie zlewni pojeziernych, za wyjątkiem rejonu dolin rzek Łukty i Pasłęki.

Charakterystyczna dla sieci hydrograficznej gminy Łukta jest duża ilość jezior i występowanie terenów bezodpływowych. Są one pozbawione powierzchniowego odpływu wód. Występują głównie w południowo – wschodniej i południowo – zachodniej części gminy.

#### Wody powierzchniowe

Rzeką o największym przepływie jest Pasłęka. Płyynie ona wzdłuż granicy gminy Łukta. Jej średni przepływ w przekroju powyżej ujścia rzeki Morąg wynosi 3,7 m<sup>3</sup>/s. Pasłęka jest rzeką rezerwatową.

---

<sup>3</sup> Internet, [www.encyklopedia.warmia.mazury.pl](http://www.encyklopedia.warmia.mazury.pl)

<sup>4</sup> Program Ochrony Środowiska Gminy Łukta

Drugą pod względem wielkości przepływu jest rzeka Morąg (0,87 m<sup>3</sup>/s przy ujściu). Głównym dopływem rzeki Morąg jest Łukta. Jej średni przepływ przy ujściu wynosi 0,36 m<sup>3</sup>/s. Największą rzeką w dorzeczu Drwęcy jest Taborzanka o przepływie średnim 0,37 m<sup>3</sup>/s przy ujściu do jeziora Szelań Wielki.

Ciekami, które zostały zaliczone do podstawowych są: Morąg, Łukta, Taborzanka, Pasłęka jako rzeka rezerwatowa.

Tabela 2. Najważniejsze dane o rzekach w gminie Łukta

Lp.	Rzeka	Długość całkowita w km	Długość na terenie gminy	Powierzchnia zlewni w km <sup>2</sup>	Przepływ średni w przekroju ujściowym
1.	Morąg	17,4	12,2	106,2	0,6 m <sup>3</sup> /s
2.	Pasłęka	169	18,5	2294,5	16,75
3.	Łukta	12,4	12,4	30,9	b.d.
4.	Taborzanka	13,0	13,0	37,0	b.d.

Źródło: Program Ochrony Środowiska Gminy Łukta

Zgodnie z Raportem o stanie środowiska województwa warmińsko-mazurskiego w 2006 roku, opracowanym przez Wojewódzki Inspektorat Ochrony Środowiska w Olsztynie, stwierdzono zanieczyszczenia w rzece Pasłęka. Ocena badań wykazała IV klasę. Największym punktowym źródłem zanieczyszczeń rzeki są ścieki odprowadzane bezpośrednio z mechaniczno-biologicznej oczyszczalni w Braniewie.

Jeziora gminy Łukta są typu polodowcowego w większości rynnowe. Parametry jezior z gminy Łukta przedstawiają się następująco:

Tabela 3. Najważniejsze dane o jeziorach w gminie Łukta

Lp.	Nazwa jeziora (zbiornika)	Powierzchnia (ha)	Pojemność (tys. m <sup>3</sup> )	Średnia / maksymalna głębokość (m)
1.	Jez. Wenning	3,10	46,5	1,5 /
2.	Jez. Morąg	423,00	33 840,0	8,0 / 20,1
3.	Jez. Florczaki	12,20	85,4	0,7 /
4.	Jez. Maroń	4,70	32,9	0,7 /
5.	Jez. Ruskie (Ruś)	51,80	3 159,8	6,1 / 12,4
6.	Jez. Gil	174,70	12 054,3	6,9 / 22,1
7.	Jez. Długie	91,26	5 475,6	6,0 / 18,0
8.	Jez. Gołąb	5,76	86,4	1,5 /
9.	Jez. Harcerskie	11,70	351,0	3,0 /
10.	Jez. Dragolice	2,10	16,8	0,8 /
11.	Jez. Dreńskie Duże	11,55	693,0	6,0 /
12.	Jez. Dreńskie Małe	1,88	47,0	2,5 /
13.	Jez. Tabórz	84,73	3 812,8	4,5 / 16,7

14.	Jez. Bałtyń	13,95	83,7	0,6 /
15.	Jez. Czarne (Orlik)	5,60	28,0	0,5 /
16.	Jez. Piecki (Pelwek)	3,11	24,9	0,8 /
17.	Jez. Stawik	3,01	24,1	0,8 /
18.	Jez. Mielnik (Zielnik)	19,28	964,0	5,0 /
19.	Jez. Bobrynek	7,42	148,4	2,0 /
20.	Jez. Dłużki	12,02	841,4	7,0 /
21.	Jez. Łoby	78,00	3 900,0	5,0 / 9,6
22.	Jez. Korweckie (Korwek)	6,49	129,8	2,0 /
23.	Jez. Zapadłe (Czarne)	6,00	30,0	0,5 /
24.	Jez. Czarneczek (Czarne Małe)	3,38	16,9	0,5 /
25.	Jez. Margiel	9,87	99,4	1,0 /
26.	Jez. Myśliwskie	4,11	49,3	1,2 /
27.	Jez. Isąg (Żelazne)	417,54	75 157,2	18,0 / 54,5
28.	Jez. Serga (Zerk)	4,70	70,5	1,5 /
29.	Jez. Ramockie (Mokradło)	4,47	44,7	1,0 /
30.	Jez. Głędy	5,77	57,7	1,0 /
31.	Jez. Mos	2,46	17,2	0,7 /
32.	Jez. Babie	2,80	19,6	0,7 /
33.	Jez. Czarne (Kocie)	5,12	51,2	1,0 /
<b>Razem:</b>		<b>1 493,58</b>	<b>141 459,5</b>	
<b>Jezioro przylegające do granic gminy</b>				
34.	Jez. Szeląg Wielki	914,4	52 120,8	5,7 / 22,3

Źródło: „Program małej retencji dla gminy Łukta”

Ponadto na terenie gminy znajduje się szereg innych małych zbiorników wodnych (oczek wytopiskowych lub zarastających zbiorników wodnych). Nieliczne z nich mają pochodzenie antropogeniczne.

Stan czystości wód stojących (jezior) został określony w oparciu o badania prowadzone przez WIOŚ w latach 1985 – 2003. Wyniki z tych badań są bardzo ubogie, przebadano zaledwie trzy jeziora, położone na terenie gminy: Morąg, Isąg i Gil oraz jezioro położone na granicy gmin Łukta i Ostróda – jezioro Szeląg Wielki. Badania były prowadzone w okresie pełnej cyrkulacji wiosennej i letniej stagnacji, a dobór wskaźników i ich normatywy zostały dostosowane do specyfiki wód jeziorowych. Stan czystości wód przebadanych jezior określono na II i III klasę czystości.

#### Wody podziemne

Na terenie gminy Łukta wody podziemne ujmowane są z czwartorzędowo – plejstocenijskiego piętra wodonośnego.

Prawie cały obszar gminy wchodzi w skład podstawowej powierzchni infiltracji wód atmosferycznych do wód podziemnych. Wyłączona jest z niej wysoczyzna morenowa w północnej części gminy. Z powierzchnią tą związany jest pierwszy poziom wód podziemnych. Jest on podstawowym poziomem użytkowym, na którym oparte są studnie kopane i wiercone. Obszary te (okolice miejscowości Łukta, Tabórz, Dąg, Pelnik) są częścią Drwęcko – Taborskiego zbiornika wód podziemnych bez izolacji od powierzchni terenu. Woda podziemna ujmowana z tego poziomu występuje przeważnie na głębokości kilku metrów pod powierzchnią terenu i jest wrażliwa na zanieczyszczenia spływające z jego powierzchni. Na ujęciu w Łukcie stwierdzono miąższość tego poziomu wodonośnego wynoszącą kilkanaście metrów.

W północnej części gminy ujmowany poziom wodonośny zalega na głębokości kilkunastu do dwudziestu kilku metrów poniżej powierzchni terenu (wyjątkowo głębiej) i jest zwykle izolowany od powierzchni terenu serią glin zwałowych o miąższości od kilku do kilkunastu metrów. Izolacja ta może być nieciągła. Na przykład jej brak stwierdzono w studniach na terenie folwarku w Gucinie. Miąższość wodonośna waha się od kilkunastu do kilkudziesięciu metrów.

Wody podziemne odpływają z terenu gminy generalnie w kierunku północno – wschodnim, do doliny Pasłęki.<sup>5</sup>

#### 2.2.5. Zasoby naturalne – świat zwierzęcy i roślinny

Obszar gminy Łukta jest bogaty pod względem przyrodniczym. Czynniki, które determinują owe bogactwo, są:

- wielorakość form w jakich występują wody powierzchniowe: jeziora, strumienie rzeki, stawy, ciekły wodne, bagienka śródpolne i śródleśne,
- duże kompleksy leśne, liczne zadrzewienia śródpolne (będące siedliskami licznych gatunków roślin i zwierząt),
- urozmaicona rzeźba terenu,
- niski poziom uprzemysłowienia,
- niski poziom zaludnienia,
- sąsiedztwo morza bałtyckiego,
- niski poziom urbanizacji, rozproszona zabudowa.

Lesistość na terenie gminy Łukta jest dość wysoka. Wynosi ona blisko 55%, gdzie średnia dla województwa warmińsko – mazurskiego to 30,5%. Rozmieszczenie lasów na terenie gminy jest

---

<sup>5</sup> Program Ochrony Środowiska Gminy Łukta

nierównomierne. Południową, zachodnią i częściowo środkową część gminy zajmuje zwarty kompleks Puszczy Taborskiej. Północna część gminy charakteryzuje się mniejszą lesistością.

Duże zróżnicowanie środowiska przyrodniczego stwarza doskonałe warunki do życia bogatej i różnorodnej gatunkowo faunie i florze. Świat zwierzęcy reprezentowany jest przez zwierzynę płową, ptactwo wodno-błotne i drapieżne, wiele gatunków ryb, chronione płazy i gady. Na terenie gminy występuje wiele zagrożonych i ginących gatunków, umieszczonych w Czerwonej Księdze Zwierząt: żółw błotny, rybołów, orzeł bielik, żuraw, wydra, bóbr, niektóre sokoły, puchacze. Miłośnicy ptaków znajdą tu wiele rzadko spotykanych gatunków takich, jak: perkozy, kormorany, kruki, bociany, czaple, gęsi i kaczki oraz duże skupisko orlika krzykliwego. Świat roślinny charakteryzuje różnorodność gatunkowa zespołów bagiennych, łąkowych i leśnych. Ze względu na te wybitne walory przyrodnicze 90 % obszaru gminy objęte zostało strefą krajobrazu chronionego (więcej w podrozdziale 2.2.6 *Tereny i obiekty chronione*).

Na terenie gminy znajdują się również liczne pomniki przyrody. Są to w większości przypadków wiekowe dęby o obwodzie przekraczającym 5 metrów. Elementem dziedzictwa przyrodniczego gminy są również liczne aleje drzew (np. aleja lipowa w pobliżu miejscowości Pelnik, skupiska dębów w pobliżu Niedźwiad), w tym przydrożne aleje (np. na trasie Łukta-Worliny), charakterystyczne dla całego obszaru Warmii i Mazur. Najbardziej znanym pomnikiem przyrody w gminie jest dąb szypułkowy "Perkun" (ok. 600 lat), który znajduje się niedaleko leśniczówki Orlik w Gminie Łukta (wysokość 27m, miąższość 52m, pierśnica 2,29m).<sup>6</sup>

## 2.2.6. Tereny i obiekty chronione

Według koncepcji krajowej sieci ekologicznej EKONET – POLSKA gmina Łukta położona jest w obrębie Zachodnio – Mazurskiego Obszaru Węzłowego o znaczeniu międzynarodowym. W hierarchii sieci ekologicznej jest to obszar o najwyższej randze.

Obszary objęte ochroną na podstawie ustaw o ochronie przyrody, ustawie o lasach oraz ustawie o ochronie gruntów podlegają zagospodarowaniu zgodnie z zapisami tych przepisów prawnych.

Na terenie rezerwatów w gminie Łukta obowiązują zasady zagospodarowania przestrzeni określone w statucie każdego z nich. Jako szczególnie wartościowe ekosystemy podlegają one indywidualnym zasadom ochrony.

---

<sup>6</sup> Internet, [www.goklukta.pl](http://www.goklukta.pl)



Bogactwem gminy są liczne i czyste jeziora. Są to duże jeziora rynnowe, takie jak: Isąg, Morąg, Gil, Długie, Łoby, Tabórz, Ruskie oraz ok. 200 małych jezierek i oczek wodnych rozsianych wśród lasów i pól.

### Obszar Natura 2000

Na terenie Gminy Łukta wyróżnić należy:

- obszar specjalnej ochrony ptaków (OSOP) Natura 2000 o nazwie Dolina Pasłęki – powierzchnia 20669,89 ha, kod PLB 280002, obejmujący obszar od powiatu braniewskiego poprzez powiaty elbląski, lidzbarski, olsztyński do ostródzkiego – m.in. Gmina Łukta,
- obszar mający znaczenie dla Wspólnoty (OZW) Natura 2000 o nazwie Jezioro Długie, powierzchnia 642,91 ha, kod PLH280030, zlokalizowany w całości na terenie Gminy Łukta,
- obszar mający znaczenie dla Wspólnoty (OZW) Natura 2000 o nazwie Rzeka Pasłęka, powierzchnia 8418,46 ha, kod PLH280006, obejmujący obszar od powiatu braniewskiego poprzez powiaty elbląski, lidzbarski, olsztyński do ostródzkiego – m.in. Gmina Łukta,

### Obszary chronionego krajobrazu

Na terenie gminy Łukta zlokalizowane są 3 obszary chronionego krajobrazu:

Tabela 4. Najważniejsze dane o obszarach chronionego krajobrazu w gminie Łukta

Lp.	Nazwa obszaru chronionego krajobrazu	Łączna pow. (ha)	Położenie administracyjne		Podstawa prawna
			powiaty	gminy powiatu ostródzkiego	
1.	Obszar Chronionego Krajobrazu Doliny Pasłęki	43 307,3	braniewski, elbląski, lidzbarski, ostródzki, olsztyński	Łukta, Miłakowo	Uchwała Nr VIII/208/15 Sejmiku Województwa Warmińsko-Mazurskiego z dnia 24 czerwca 2015 r. w sprawie wyznaczenia Obszaru Chronionego Krajobrazu Doliny Pasłęki Dz. Urz. Woj. Warm-Maz 2015 r. poz. 2749

2.	Narieński Obszar Chronionego Krajobrazu	7 984,4	ostródzki	Łukta, Miłakowo, Morąg	Rozporządzenie nr 148 Wojewody Warmińsko-Mazurskiego z dnia 13 listopada 2008r. w sprawie Narieńskiego Obszaru Chronionego Krajobrazu Dz. Urz. Woj., Warm-Maz. Nr 179, poz. 2633
3.	Obszar Chronionego Krajobrazu Lasów Taborskich	29 941,7	olsztyński, ostródzki	Ostróda, Łukta, Morąg, Miłomłyn	Rozporządzenie Nr 150 Wojewody Warmińsko-Mazurskiego z dnia 13 listopada 2008 r.w sprawie Obszaru Chronionego Krajobrazu Lasów Taborskich Dz. Urz. Woj. Warm.-Maz. Nr 179, poz. 22635

Źródło: Regionalny Dyrektor Ochrony Środowiska

### Rezerваты przyrody

Na terenie gminy Łukta znajdują się 4 rezerваты przyrody:

Tabela 5. Najważniejsze dane o rezerwatach przyrody w gminie Łukta

Lp.	Nazwa rezerwatu przyrody	Powierzchnia (ha)	Typ rezerwatu	Przedmiot ochrony
1.	Rezerwat „Wyspa Lipowa”	5,00	krajobrazowy	wyspa z występującymi na niej chronionymi gatunkami roślin i ptaków
2.	Rezerwat „Ostoja Bobrów na rzece Pasłęce”	262,25	faunistyczny	stanowisko bobra (położone również na terenie gminy Miłakowo)
3.	Rezerwat „Sosny Taborskie”	95,32	leśny	starodrzew sosnowy, tzw. ekotyp taborski
4.	Rezerwat Jezioro Długie	348,15 (wokół północnych granic rezerwatu)	wodny i leśny	populacja poryblinu

		ustanowiona została otulina o pow. 47,98 ha)		
--	--	--	--	--

Źródło: Regionalny Dyrektor Ochrony Środowiska

#### Rezerwat „Wyspa Lipowa”

Rezerwat „Wyspa Lipowa” obejmuje wyspę położoną na jeziorze Morąg. Jest to rezerwat krajobrazowo – faunistyczny. Utworzony, w 1968 roku, w celu ochrony krajobrazu oraz występujących na wyspie chronionych ptaków (kolonia kormoranów – 547 gniazd i czapli siwej) i roślin. W rezerwacie, poza kormoranem i czapłą siwą, gniazdują także: łabędź niemy, trzc nurogęś, krakwa, perkoz rdzawoszyi, perkoz dwuczuby, dzierzba gąsiorek, trzciniak, trzcinniczek, piecuszek.

Wyspę porasta starodrzew lipowo – dębowy. Powierzchnia rezerwatu wynosi 5 ha. Wyspa urozmaicona jest licznymi pagórkami, zagłębieniami terenowymi i otacza ją wąski pas roślin wodnych; trzciny pospolitej, pałki wąskolistnej i grzybieni białych. Na wyspie rośnie od 140 lat lipa drobnolistna, od której wzięła nazwę.

#### Rezerwat „Ostoja Bobrów na rzece Pasłęce”

Rezerwat „Ostoja bobrów na rzece Pasłęce” ustanowiony został w styczniu 1970 roku. W jego skład wchodzi rzeka Pasłęka, jezioro Isąg, tereny leśne przyległe do nich oraz pasy gruntów przybrzeżnych o szerokości 100 m na gruntach państwowych i 10 m na gruntach prywatnych. Rezerwat utworzono w celu ochrony bobrów. Na terenie rezerwatu obowiązuje zakaz przebywania osób do tego nieupoważnionych przez konserwatora przyrody (z wyjątkiem gruntów prywatnych) oraz zakaz wznoszenia budowli i urządzeń komunikacyjnych i innych technicznych. Rezerwat stanowi bardzo istotne ogniwo w systemie obiektów chronionych, o ponad regionalnym znaczeniu i wielofunkcyjnych zadaniach. Oprócz podstawowej ochrony bobra, ochroną objęto siedliska roślin i zwierząt, a także unikalny krajobraz. Na terenie powiatu ostródzkiego leży jedynie część rezerwatu zlokalizowana w gminie Łukta, Miłakowo i Stare Jabłonki. Jego obszar na terenie powiatu wynosi 262,25 ha (całkowity obszar 4116,18 ha).

Rezerwat „Ostoja Bobrów na rzece Pasłęce”, podobnie jak w przypadku rezerwatu „Rzeka Drwęca”, został zaproponowany do europejskiej sieci „Natura 2000” pod numerami PLH 280002 i PLH 280010. Również położenie predysponuje go do pełnienia funkcji korytarza ekologicznego łączącego centrum regionu z wybrzeżem Bałtyku bytującym gatunkom zwierząt. Rzeka Pasłęka w 1999 r włączona została w „Krajowy system restytucji ryb wędrownych”.

#### Rezerwat „Sosny Taborskie”

Rezerwat „Sosny Taborskie” ustanowiono w 1957 roku. Położony jest on w południowo – zachodniej części wsi Tabórz. Jego powierzchnia wynosi 95,32 ha. Przedmiotem ochrony jest drzewostan sosny ekotypu taborskiego. Jest to drzewostan szczególnie wartościowy w wieku ponad 200 lat, produkujący wysokiej jakości drewno. Drewno z sosny taborskiej jest bardzo wysoko cenione przy produkcji sklejek oraz w szklenictwie. Odznacza się równomierną szerokością przyrostów na całej długości. Rezerwat we współczesnym okresie tworzenia był zbiorowiskiem leśnym o typie siedliskowym boru mieszanego. Obecnie daje się zauważyć wyraźną sukcesję w kierunku lasu liściastego, w związku z wypadaniem sosny.

#### Rezerwat Jezioro Długie

Rezerwat Jezioro Długie ustanowiono w 2009 roku. Przedmiotem Ochrony jest ochrona jedynej dobrze zachowanej w województwie warmińsko-mazurskim populacji relikтового gatunku poryblinu jeziornego w jeziorze Długim. Utrzymanie istniejących stosunków wodnych warunkujących trwałość ustabilizowanych siedlisk hydrogenicznych tego terenu wraz z ich ochroną (jezioro lobeliowe, jeziora dystroficzne, zarastające jezioro eutroficzne, torfowiska wysokie i przejściowe, brzezina bagienna, łęgi) oraz ochrona stanowisk chronionych i rzadkich gatunków roślin. Rezerwat typu wodnego i leśnego.

#### **Pomniki przyrody**

Zgodnie z ustawą o ochronie przyrody „pomnikami są pojedyncze twory przyrody żywej i nieożywionej lub ich skupiska o szczególnej wartości naukowej, kulturowej, historyczno – pamiątkowej i krajobrazowej oraz odznaczające się indywidualnymi cechami, wyróżniającymi się wśród innych tworów, w szczególności sędziwe i okazałe rozmiarów drzewa i krzewy gatunków rodzimych lub obcych, źródła, wodospady, wywierzyska, skałki, jary, głązy narzutowe, jaskinie”.

Na terenie gminy znajduje się 23 pomniki przyrody:

*Tabela 6. Najważniejsze dane o pomnikach przyrody w gminie Łukta*

Lp.	Nr ewidencyjny	Obiekt	Obwód cm	Wysokość m	Lokalizacja	Rok uznania
1	98	lipa drobnolistna	385	30	N-ctwo Stare Jabłonki, L-ctwo Laski oddz. 284 (1961)	RIb-16/98/52 29.12.1952 r.
2	99	dąb szypułkowy	640	25	N-ctwo Stare Jabłonki, L-ctwo Laski oddz. 227 (1961)	RIb-16/99/52 29.12.1952 r.
3	100	Lipa drobnolistna	400	30	N-ctwo Stare Jabłonki, L-ctwo Laski oddz. 211 (1961)	RIb-16/100/52 29.12.1952 r.
4	101	dąb szypułkowy	690	27	N-ctwo Stare Jabłonki, L-ctwo Perkunicha oddz.	RIb-16/101/52 29.12.1952 r.

Strategia Rozwoju Społeczno-Gospodarczego Gminy Łukta na lata 2016-2026

					219j (1971)	
5	297	dąb szypułkowy	555	25	400m N od przystanku PKP Kozia Góra przy drodze do Głęd	Nr 297/63 25.07.1963 r.
6	544	dąb szypułkowy	450	21	m. Trojany, grunt W. Soboty	Zarz. Nr 16 Woj. Olsztyńskiego z dnia 11.02.1991 r.
7	545	dąb szypułkowy	420	21	L-ctwo Tomlak oddz. 171- N od Koziej Góryw na skraju drogi od Głęd	Zarz. Nr 16 Woj. Olsztyńskiego z dnia 11.02.1991 r.
8	546	dąb szypułkowy – 3 szt.	350-460	22	Przy drodze na N skraju osady leśnej Niedźwiady (Sarni Dół)	Zarz. Nr 16 Woj. Olsztyńskiego z dnia 11.02.1991 r.
9	622	dąb szypułkowy	620	26	skraj osady Nowaczyna od strony pól ZR Ramoty	Dz. Urz. Woj. Olsztyńskiego Nr 1, poz. 4, 1993 r.
10	837	lipa drobnolistna – aleja 30 lip	370, 350, 370, 410, 355, 315	20-25	N-ctwo Kudypy, przy drodze 1 km SE od Pelnika, k/m. Stary Młyn	Dz. Urz. Woj. Olsztyńskiego Nr 20, poz. 202 1995 r.
11	1184	dąb szypułkowy	385	28	N-ctwo Stare Jabłonki, L-ctwo Śmieszny Kąt oddz. 28c	Dz. Urz. Woj. WarmMaz. Nr 134, poz.1685 2004 r.
12	1185	dąb szypułkowy	462	25	N-ctwo Stare Jabłonki, L-ctwo Śmieszny Kąt oddz. 39h	Dz. Urz. Woj. WarmMaz. Nr 134, poz.1685 2004 r.
13	1186	buk pospolity	371	21	N-ctwo Stare Jabłonki, L-ctwo Śmieszny Kąt oddz. 51o	Dz. Urz. Woj. WarmMaz. Nr 134, poz.1685 2004 r.
14	1187	sosna pospolita	315	34	N-ctwo Stare Jabłonki, L-ctwo Śmieszny Kąt oddz. 51k	Dz. Urz. Woj. WarmMaz. Nr 134, poz.1685 2004 r.
15	1188	dąb szypułkowy	407	29	N-ctwo Stare Jabłonki, L-ctwo Śmieszny Kąt oddz.51d	Dz. Urz. Woj. WarmMaz. Nr 134, poz.1685 2004 r.
16	1189	dąb szypułkowy	420	28	N-ctwo Stare Jabłonki, L-ctwo Śmieszny Kąt oddz. 51d	Dz. Urz. Woj. WarmMaz. Nr 134, poz.1685 2004 r.

17	1190	dąb szypułkowy	409	29	N-ctwo Stare Jabłonki, L-ctwo Śmieszny Kąt oddz. 51d	Dz. Urz. Woj. WarmMaz. Nr 134, poz.1685 2004 r.
18	1191	dąb szypułkowy	496	33	N-ctwo Stare Jabłonki, L-ctwo Pierkunicha oddz. 58h	Dz. Urz. Woj. WarmMaz. Nr 134, poz.1685 2004 r.
19	1192	dąb szypułkowy	415	29	N-ctwo Stare Jabłonki, L-ctwo Pierkunicha oddz. 58h	Dz. Urz. Woj. WarmMaz. Nr 134, poz.1685 2004 r.
20	1193	dąb szypułkowy	420	29	N-ctwo Stare Jabłonki, L-ctwo Pierkunicha oddz. 58h	Dz. Urz. Woj. WarmMaz. Nr 134, poz.1685 2004 r.
21	1194	dąb szypułkowy	410	30	N-ctwo Stare Jabłonki, L-ctwo Pierkunicha oddz. 80i	Dz. Urz. Woj. WarmMaz. Nr 134, poz.1685 2004 r.
22	1195	dąb szypułkowy	474	31	N-ctwo Stare Jabłonki, L-ctwo Pierkunicha oddz. 103k	Dz. Urz. Woj. WarmMaz. Nr 134, poz.1685 2004 r.
23	1196	dąb szypułkowy	445	31	N-ctwo Stare Jabłonki, L-ctwo Pierkunicha oddz. 104f	Dz. Urz. Woj. WarmMaz. Nr 134, poz.1685 2004 r.

Źródło: Regionalny Dyrektor Ochrony Środowiska

### Użytki ekologiczne

W bogatej gamie form ochrony przyrody i środowiska z jaką spotykamy się w gminie Łukta coraz większe znaczenie zaczynają odgrywać użytki ekologiczne. Aktualnie jest 6 takich obiektów zlokalizowane na terenie Gminy Łukta. Łącznie zajmują powierzchnię 50,12 ha.

Użytki ekologiczne położone na terenie gminy Łukta:

Tabela 7. Najważniejsze dane o jeziorach w gminie Łukta

Lp.	Nazwa obiektu	Typ	Powierzchnia (ha)
1	Jezioro Piecki	jezioro śródleśne	3,11
2	Jezioro Harcerskie	jezioro śródleśne	11,70
3	Jeziora: Czarne, Duże i Małe	jezioro śródleśne	5,60
4	Jezioro Bobrynek	jezioro śródleśne	7,42
5	Jezioro Mielnik	jezioro śródleśne	19,28
6	Jezioro Stawik	jezioro śródleśne	3,01

Źródło: Regionalny Dyrektor Ochrony Środowiska

### **Stanowiska archeologiczne**

Na terenie gminy Łukta znajduje się jeden zabytek archeologiczny wpisany w rejestrze zabytków archeologicznych województwa warmińsko - mazurskiego: grodzisko wyżynne obwałowane w obrębie Plichta (nr rejestru C-012 z dnia 14 maja 1949, decyzja nr Pr.IV-1-14/49).

### **Zakaz używania jednostek pływających o napędzie spalinowym**

Na obszarze gminy Łukta, na podstawie Uchwały Nr VII/62/2011 Rady Powiatu w Ostródzie z dnia 06.07.2011 r. wprowadzono zakaz używania jednostek pływających o napędzie spalinowym na jeziorach Powiatu Ostródzkiego. Przedmiotowy zakaz dotyczy m.in. jezior w Gminie Łukta: Morąg, Gil, Ruskie Jezioro, Łoby, Tabórz.

## **2.3. Społeczeństwo**

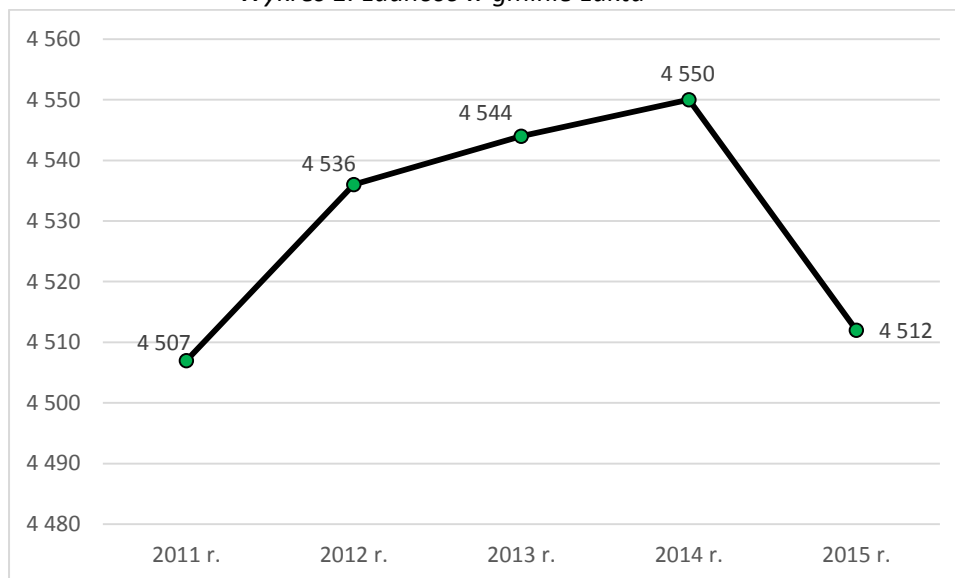
### **2.3.1. Demografia**

Procesy demograficzne oddziałują na społeczno-gospodarcze warunki funkcjonowania danego obszaru. W związku z tym należy przeanalizować zachodzące zjawiska w sferze demografii, które w sposób bezpośredni lub pośredni wpływają na rynek pracy i zjawiska społeczne. Do cech bezpośrednich wpływających na demografię należą: struktura wiekowa społeczeństwa i migracje. Do cech pośrednich należą cechy o charakterze rodzinnym i prorodzinnym.

Według stanu na dzień 31.12.2015 r. gminę Łukta zamieszkiwało 4512 osób (4% mieszkańców powiatu ostródzkiego i 0,38% województwa warmińsko-mazurskiego), z czego 50,51% (2279) stanowią mężczyźni i 49,49% (2233) kobiet. Gęstość zaludnienia kształtuje się na poziomie 24 osób/km<sup>2</sup>.

Na poniższym wykresie przedstawiono liczbę ludności gminy Łukta.

Wykres 1. Ludność w gminie Łukta



Źródło: Opracowanie własne na podstawie danych GUS – Bank Danych Lokalnych

Na przestrzeni ostatnich 5 lat można zauważyć wahania liczby ludności. W latach 2011 – 2014 obserwowano systematyczny wzrost liczby mieszkańców gminy (o 0,95%). W roku 2015 nastąpił znaczny spadek liczby ludności (o 0,84%).

Współczynnik feminizacji liczony jako liczba kobiet na 100 mężczyzn w gminie Łukta w 2015 roku wynosił 98.

Tabela 8. Ludność w gminie Łukta z podziałem na płeć

	2011 r.	2012 r.	2013 r.	2014 r.	2015 r.
<b>ogółem</b>	4 507	4 536	4 544	4 550	4 512
<b>kobiety</b>	2 217	2 238	2 253	2 252	2 233
<b>mężczyźni</b>	2 290	2 298	2 291	2 298	2 279
<b>współczynnik feminizacji</b>	97	97	98	98	98

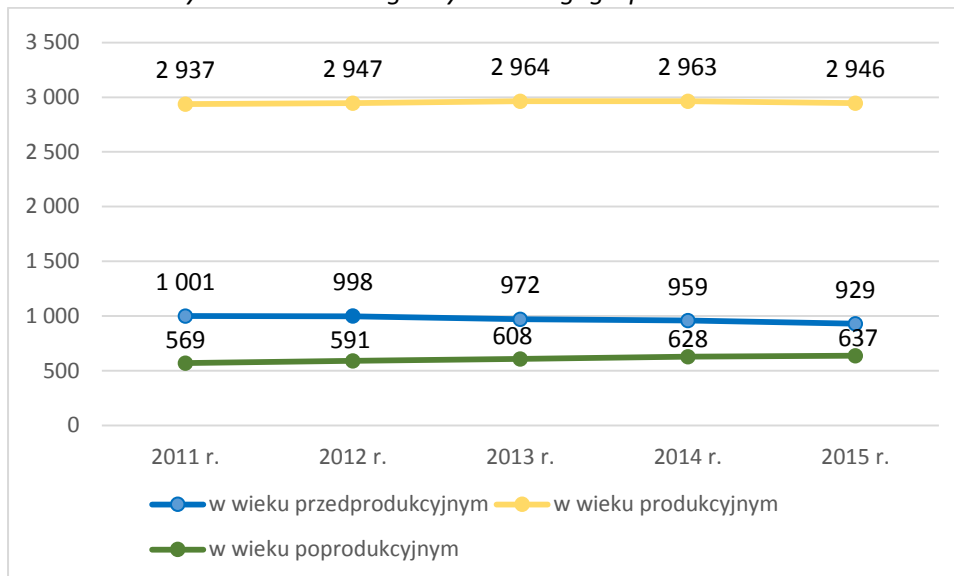
Źródło: Dane GUS – Bank Danych Lokalnych

Ważnym wyznacznikiem w analizie procesów demograficznych w gminie Łukta jest struktura wiekowa ludności, która odpowiada za obecne i przyszłe zmiany w wielkości zasobów pracy. Struktura wiekowa w gminie przedstawia się następująco: 65,3% mieszkańców gminy Łukta jest w wieku produkcyjnym, 20,6% w wieku przedprodukcyjnym, a 14,1% mieszkańców jest w wieku poprodukcyjnym.

Struktura ludności według ekonomicznych grup wieku przedstawia się odmiennie zarówno dla mężczyzn i kobiet. W wieku przedprodukcyjnym i produkcyjnym większy był udział mężczyzn (odpowiednio dla roku 2015 – 51,02% i 54,79%, wobec 48,98% i 45,21% kobiet), w wieku poprodukcyjnym ponad dwukrotnie większy był udział kobiet (70,02% kobiety, 29,98% mężczyźni).



Wykres 2. Ludność gminy Łukta wg. grup wieku



Źródło: opracowanie własne na podstawie danych GUS – Bank Danych Lokalnych

Analizując powyższy wykres należy zwrócić uwagę na rosnący udział osób w wieku poprodukcyjnym (wzrost o 1,19% w stosunku do 2010 r.). Tendencja wzrostowa wskazuje na przyspieszenie procesu starzenia się społeczeństwa gminy Łukta. Ponadto jednym ze wskaźników udawadniającym powyższą sytuację jest współczynnik obciążenia demograficznego – *liczba osób w wieku poprodukcyjnym przypadających na 100 osób w wieku produkcyjnym*. W gminie Łukta powyższy wskaźnik kształtuje się na poziomie 14,1, czyli jedna osoba w wieku poprodukcyjnym przypada na 7 osób pracujących.

Konsekwencją powyższych zjawisk jest zmiana polityki socjalnej państwa. Należy tworzyć specjalne programy gwarantujące osobom starszych dostęp do specjalistycznych usług zdrowotnych i socjalnych. Skutki procesu starzenia się społeczeństwa to rosnące koszty opieki zdrowotnej, zabezpieczenia socjalnego oraz opieki długoterminowej, czyli pielęgnacji.

Kolejnym czynnikiem wpływającym na zmiany zaludnienia w gminie Łukta w badanym okresie jest saldo migracji. Na przestrzeni ostatnich 5 lat saldo migracji wewnętrznych (międzygminnych) w gminie było ujemne, tj. liczba osób, które opuściła region była większa niż liczba osób, która przeprowadziła się do gminy i wyniosło -43. W 2015 r. saldo migracji wewnętrznych w gminie Łukta wyniosło -25 osób. W 2015 roku zarejestrowano 41 zameldowań w ruchu wewnętrznym oraz 66 wymeldowań.

Według danych GUS saldo migracji w powiecie ostródzkim, niezależnie od grupy wieku, kształtuje się na poziomie ujemnym:

Tabela 9. Saldo migracji w powiecie ostródzkim

	2011 r.	2012 r.	2013 r.	2014 r.	2015 r.
<b>w wieku przedprodukcyjnym</b>	-39	-4	-50	-52	b.d.
<b>w wieku produkcyjnym</b>	-258	-300	-347	-330	b.d.
<b>w wieku poprodukcyjnym</b>	-15	17	-24	6	b.d.

Źródło: dane GUS – Bank Danych Lokalnych

Pośrednim aspektem, który ma wpływ na procesy demograficzne to czynniki o charakterze rodzinnym i prorodzinnym. Na liczbę małżeństw ma wpływ sytuacja społeczna i ekonomiczna w kraju oraz warunki mieszkaniowe.

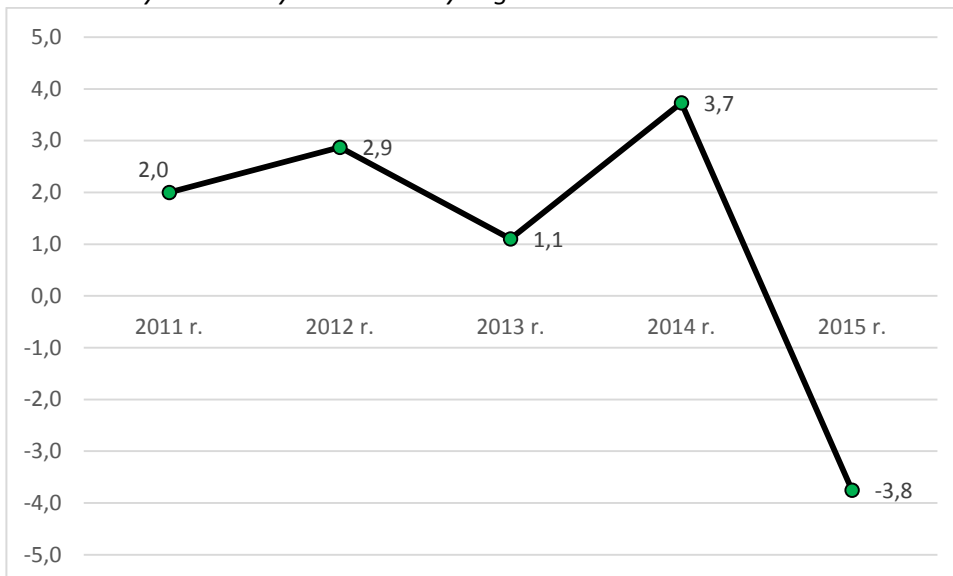
Na przestrzeni 5 lat liczba zawartych małżeństw w poszczególnych latach spadła o 7 (z 28 w 2011 r. do 21 w 2015 r.), co odpowiada 4,6 małżeństwom na 1000 mieszkańców. Jest to nieznacznie mniej od wartości dla województwa warmińsko-mazurskiego oraz mniej od wartości dla Polski. W tym samym okresie odnotowano 1,8 rozwodów przypadających na 1000 mieszkańców. Ponadto 28,6% mieszkańców gminy Łukta jest stanu wolnego, 54,9% żyje w małżeństwie, 5,1% mieszkańców jest po rozwodzie, a 8,8% to wdowy/wdowcy.<sup>7</sup>

Spadek liczby małżeństw powoduje tym samym spadek liczby urodzeń o 4 osoby (z 42 w 2010 r. do 38 w 2015 r.). W tym samym czasie wzrosła liczba zgonów o 12 osób.

Gmina Łukta ma ujemny przyrost naturalny wynoszący -17. Odpowiada to przyrostowi naturalnemu -3,8 na 1000 mieszkańców gminy Łukta (Wykres 3). W 2015 roku urodziło się 38 dzieci, w tym 44,7% dziewczynek i 55,3% chłopców. Współczynnik dynamiki demograficznej, czyli stosunek liczby urodzeń żywych do liczby zgonów wynosi 0,92 i jest porównywalny do średniej dla województwa oraz porównywalny do współczynnika dynamiki demograficznej dla całego kraju.

<sup>7</sup> Internet, [www.polskawliczbach.pl/gmina\\_Lukta](http://www.polskawliczbach.pl/gmina_Lukta), 14.11.2016 r.

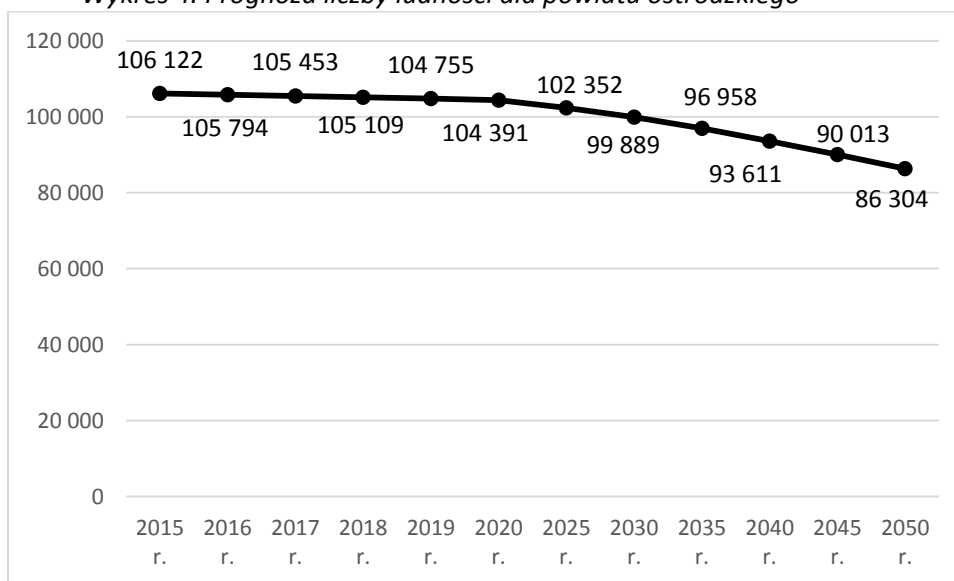
Wykres 3. Przyrost naturalny w gminie Łukta na 1000 mieszkańców



Źródło: opracowanie własne na podstawie danych GUS – Bank Danych Lokalnych

Prognoza ludności do roku 2050 wykonana przez GUS dla województwa warmińsko-mazurskiego oraz powiatu ostródzkiego zakłada systematyczny spadek liczby ludności.

Wykres 4. Prognoza liczby ludności dla powiatu ostródzkiego



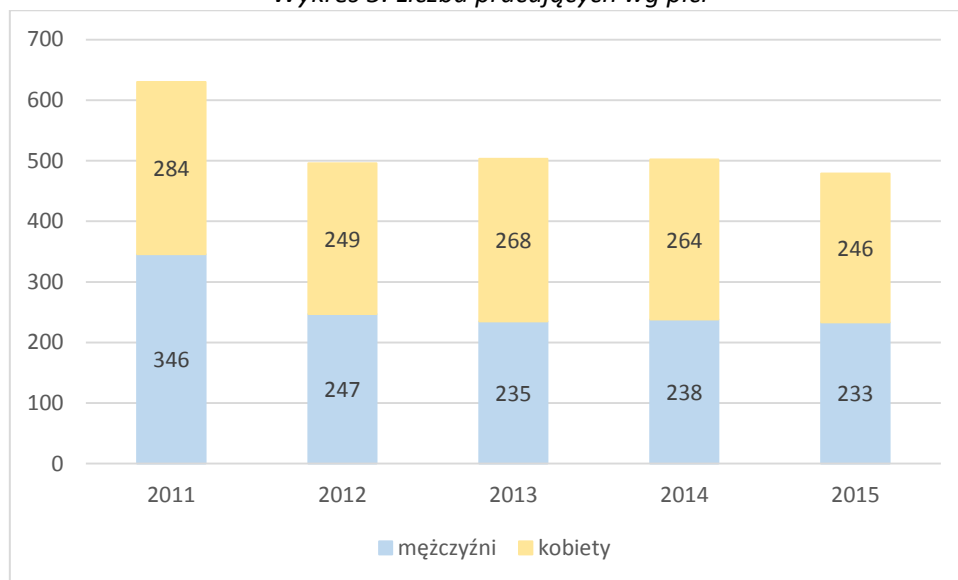
Źródło: Dane GUS – Bank Danych Lokalnych

W okresie do roku 2050 prognozuje się spadek liczby ludności o ok. 18% dla powiatu ostródzkiego oraz o ok. 16% dla województwa warmińsko-mazurskiego.

### 2.3.2. Zatrudnienie i rynek pracy

Według danych Głównego Urzędu Statystycznego za 2015 r. w gminie Łukta było łącznie 479 osób pracujących. Na przestrzeni ostatnich 5 lat liczba pracujących zmniejszyła się o 150 osób (23,97%). Na badanym obszarze na 1000 mieszkańców pracuje 106 osób. 51,36% (246) wszystkich pracujących ogółem stanowią kobiety, a 48,64% (233) mężczyźni.

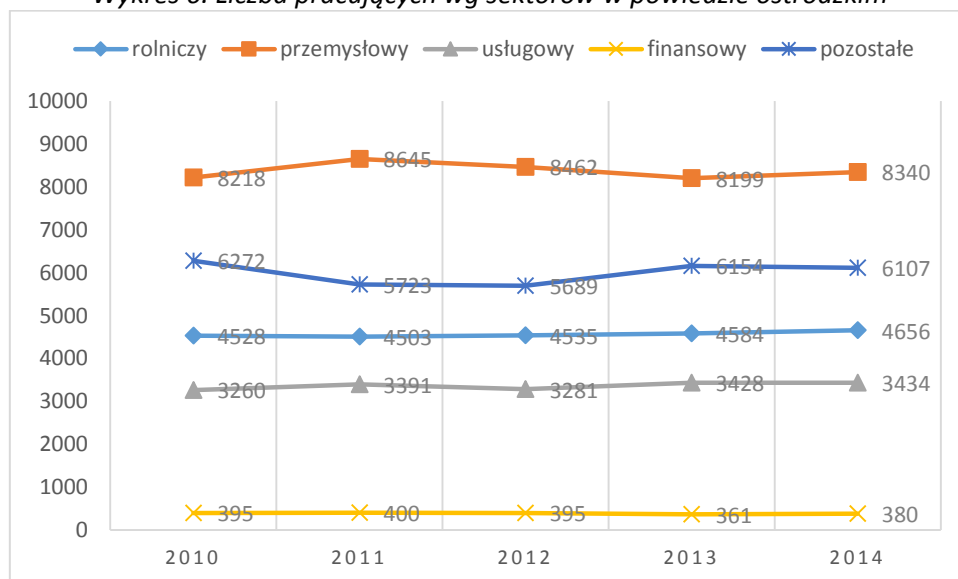
Wykres 5. Liczba pracujących wg płci



Źródło: Opracowanie własne na podstawie danych GUS

Analizując strukturę zatrudnionych pod względem płci należy zwrócić uwagę, że w całym badanym okresie, oprócz roku 2010, liczba pracujących kobiet była większa niż pracujących mężczyzn.

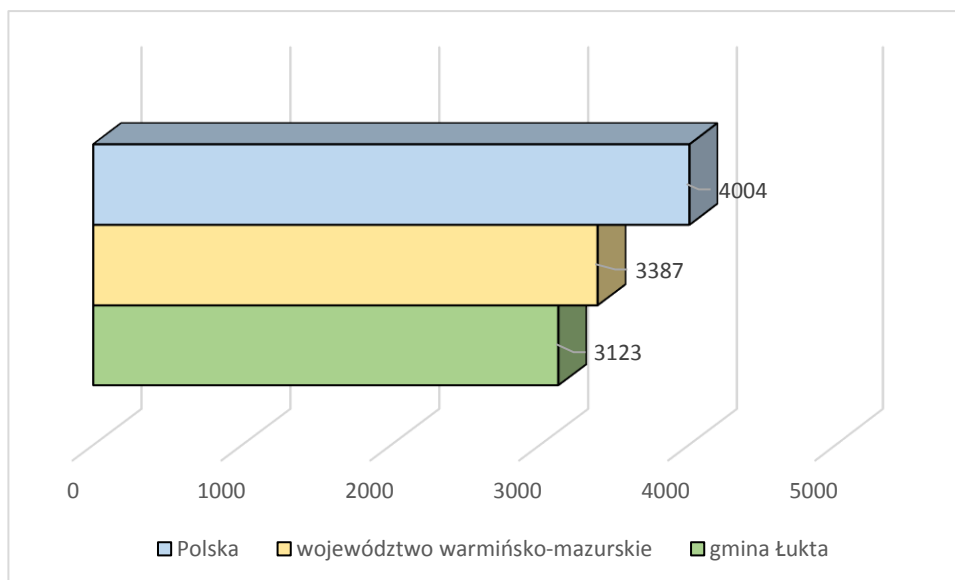
Wykres 6. Liczba pracujących wg sektorów w powiecie ostródzkim



Źródło: Opracowanie własne na podstawie danych GUS

Najliczniej reprezentowanym sektorem gospodarki powiatu ostródzkiego jest sektor przemysłowy, pracuje w nim 36,39% ogólnej liczby pracujących. W sektorze rolniczym pracuje 20,32%, w sektorze usługowym 14,98%, natomiast w pozostałych sektorach gospodarki pracuje 26,65% ogólnej liczby pracujących w powiecie ostródzkim.

Wykres 7. Przeciętne miesięczne wynagrodzenia brutto w PLN w 2014 r.



Źródło: Opracowanie własne na podstawie danych GUS

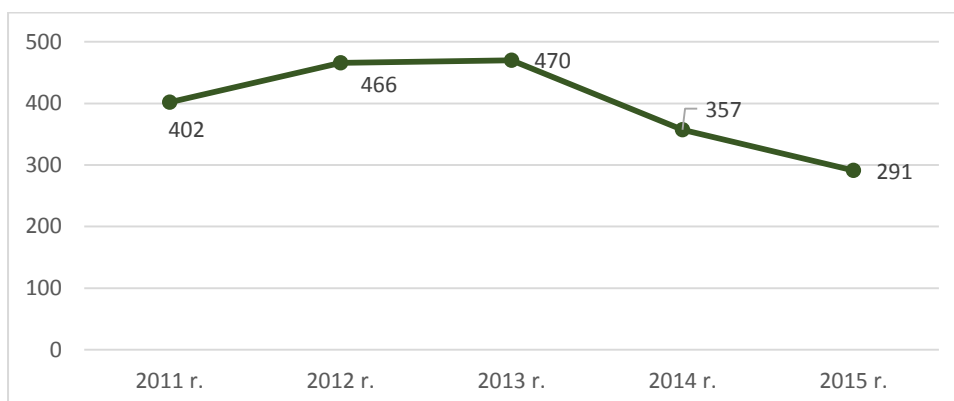
Wśród aktywnych zawodowo mieszkańców gminy Łukta 239 osób wyjeżdża do pracy do innych gmin, a 106 pracujących przyjeżdża do pracy spoza gminy - tak więc saldo przyjazdów i wyjazdów do pracy wynosi -133.

Przeciętne miesięczne wynagrodzenie brutto w gminie Łukta wynosi 3 121,00 zł, co odpowiada 77,94% przeciętnego miesięcznego wynagrodzenia brutto w Polsce.

### 2.3.3. Bezrobocie

Według Głównego Urzędu Statystycznego w gminie Łukta w 2015 r. poziom bezrobocia badany za pomocą wskaźnika *udział bezrobotnych zarejestrowanych w liczbie ludności w wieku produkcyjnym* wynosił 9,9%. W porównaniu do grudnia 2011 r. liczba ta zmalała o 3,79%.

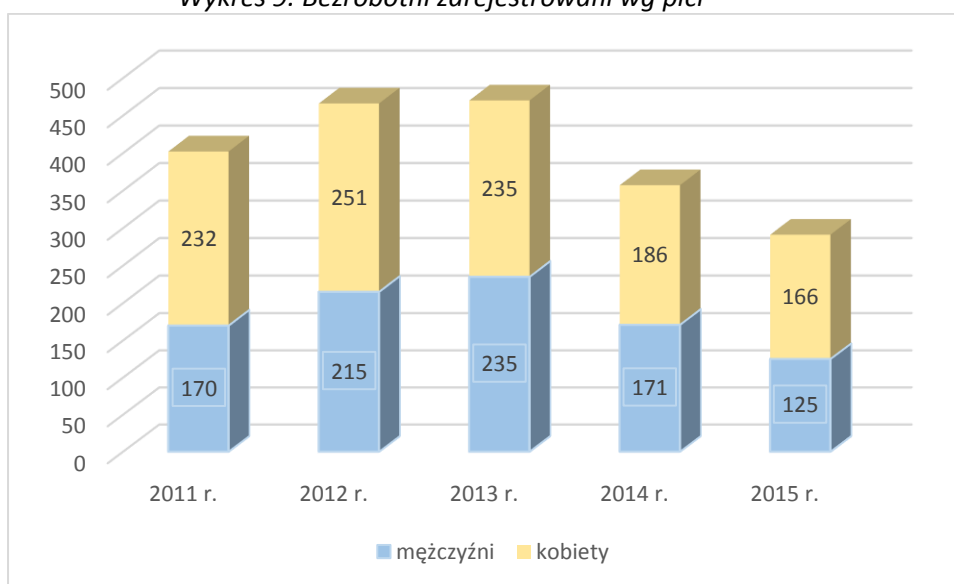
Wykres 8. Bezrobocie rejestrowane w gminie Łukta



Źródło: Opracowanie własne na podstawie danych GUS – Bank Danych Lokalnych

Według danych GUS na koniec 2015 r. w gminie Łukta zarejestrowanych było 291 bezrobotnych, w tym 166 kobiet (57,014%). W stosunku do 2010 r. liczba bezrobotnych zmalała o 111 osób. Tendencja spadkowa utrzymuje się od 2012 r.

Wykres 9. Bezrobotni zarejestrowani wg płci



Źródło: Opracowanie własne na podstawie danych GUS – Bank Danych Lokalnych

Analizując dane z okresu 2011-2015 przedstawione na powyższym wykresie, należy zwrócić uwagę, że przez cały badany okres liczba bezrobotnych kobiet była wyższa niż bezrobotnych mężczyzn.

Tabela 10. Wybrane kategorie bezrobotnych w gminie Łukta w latach 2011- 2015

kategoria	2011		2012		2013		2014		2015	
	ogółem	kobiety	ogółem	kobiety	ogółem	kobiety	ogółem	kobiety	ogółem	kobiety
Liczba bezrobotnych w gminie Łukta	402	232	466	251	470	235	357	186	291	166
Długotrwale bezrobotni	209	136	253	163	275	158	227	125	163	103
Z prawem do zasiłku	88	39	82	43	61	19	49	25	49	27
Bezrobotni do 25 r.ż.	102	69	105	62	106	56	74	39	57	38
Bezrobotni powyżej 50 r. ż.	75	28	92	41	113	43	87	35	73	27
Niepełnosprawni	17	8	18	9	17	10	15	9	13	9
Bez kwalifikacji zawodowych	177	116	194	115	198	109	164	92	131	78
Bez doświadczenia zawodowego	119	93	126	94	120	81	98	68	73	52

Źródło: Dane Powiatowego Urzędu Pracy w Ostródzie

Powyższe dane wskazują spadkową tendencję w liczbie osób bezrobotnych na przełomie lat 2011-2015. Osoby długotrwale bezrobotni stanowią 56% ogólnej liczby bezrobotnych w roku 2015. Z prawem do zasiłku jest jedynie ok. 17% osób bezrobotnych. Niepokojący jest fakt dużej liczby osób bezrobotnych pozostających bez jakichkolwiek kwalifikacji zawodowych sięgający powyżej 40% w każdym z badanych lat.

Ze względu na brak ogólnodostępnych statystyk dla gminy Łukta dotyczących wolnych miejsc pracy i miejsca aktywizacji zawodowej bezrobotnych poniższe dane dotyczą powiatu ostródzkiego:

Tabela 11. Wolne miejsca pracy i miejsca aktywizacji zawodowej w powiecie ostródzkim

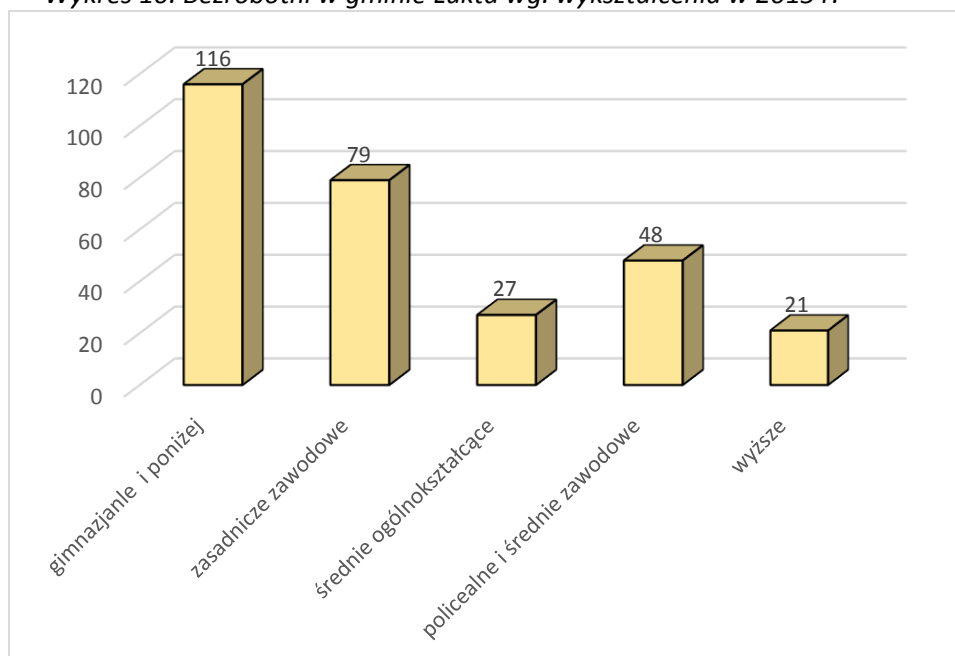
Wolne miejsca pracy i miejsca aktywizacji zawodowej	2011	2012	2013	2014	2015
<b>Ogółem, w tym</b>	<b>1840</b>	<b>2173</b>	<b>2856</b>	<b>3186</b>	<b>4142</b>
subsydiowane	537	1109	1414	1486	1581
dla niepełnosprawnych	197	b.d.	b.d.	151	238
z sektora publicznego	320	504	585	598	623
praca sezonowa	67	40	78	175	113
<b>Zatrudnienie i inna praca zarobkowa, w tym:</b>	<b>1505</b>	<b>1449</b>	<b>1858</b>	<b>2237</b>	<b>3218</b>
praca stała	825	762	993	1150	1582
Praca na czas określony	505	340	493	585	990
prace interwencyjne	134	157	238	319	344
roboty publiczne	0	78	75	63	116

wyposażenia / doposażenia stanowiska pracy (refundacja kosztów)	41	112	59	120	186
<b>Miejsca aktywizacji zawodowej, w tym:</b>	<b>335</b>	<b>724</b>	<b>998</b>	<b>949</b>	<b>924</b>
staże	170	590	844	824	741
przygotowanie zawodowe dorosłych	0	0	30	b.d.	25
prace społecznie użyteczne	165	134	124	125	158
dla niepełnosprawnych – wszystko niezależnie od ww.	b.d.	b.d.	b.d.	151	238

Źródło: Dane Powiatowego Urzędu Pracy w Ostródzie

Dla obszaru powiatu ostródzkiego systematycznie rośnie liczba nowych miejsc pracy, w badanym okresie jest to wzrost o 225%. Systematycznie rośnie również liczba zatrudnionych, wzrost o 213%. Wzrosła również liczba miejsc aktywizacji zawodowej, wzrost o 275%. Największe zaangażowanie odnotowuje się w działalności stażowej stanowiącej aż 80% (2015 r.) w strukturze miejsc aktywizacji zawodowej.

Wykres 10. Bezrobotni w gminie Łukta wg. wykształcenia w 2015 r.

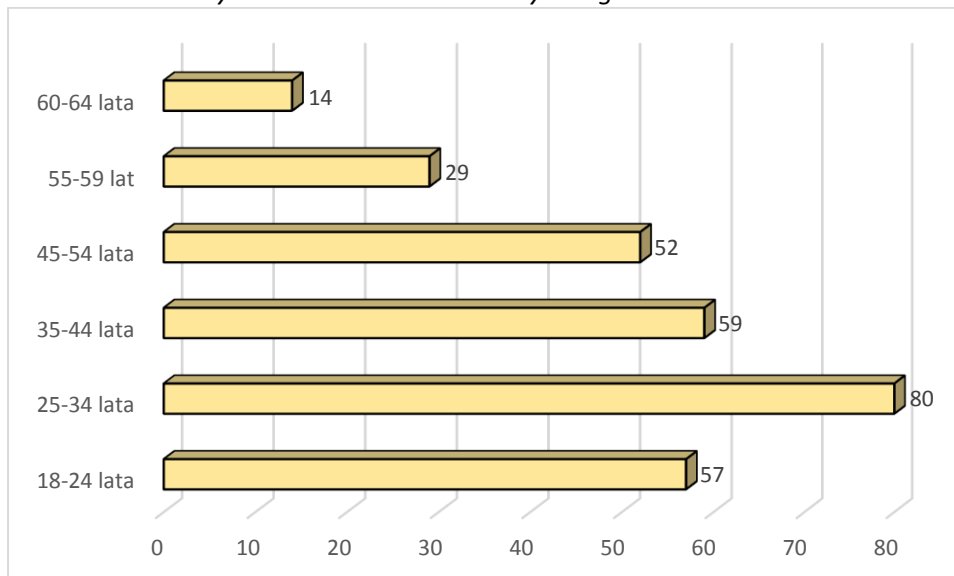


Źródło: Opracowanie własne na podstawie danych Powiatowego Urzędu Pracy w Ostródzie (stan na 31.12.2015 r.)

Wśród osób bezrobotnych wg kryterium wykształcenia 67% ogółu bezrobotnych w gminie Łukta to osoby z wykształceniem zasadniczym zawodowym (27,15%) oraz z gimnazjalnym i niższym (39,86%). Najmniej liczną grupę (7,22%) stanowią bezrobotni posiadający wykształcenie wyższe.



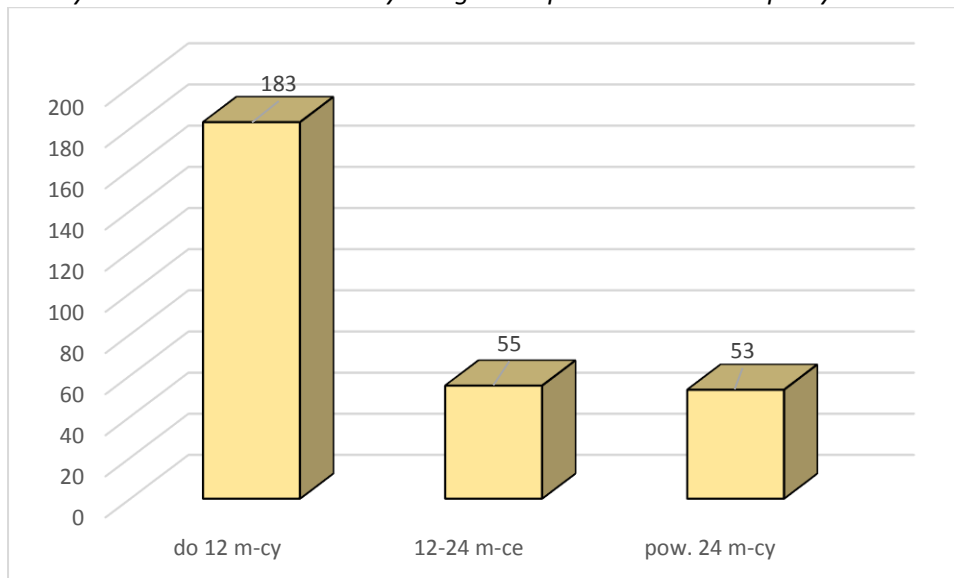
Wykres 11. Liczba bezrobotnych wg wieku



Źródło: Opracowanie własne na podstawie danych Powiatowego Urzędu Pracy w Ostródzie (stan na 31.12.2015 r.)

Największą grupę bezrobotnych tworzą osoby w wieku 25-34 lata (27,49%), następnymi grupami. Dla których liczba bezrobotnych kształtuje się na podobnym poziomie są osoby młode 18-24 lata (19,59%), oraz w wieku 35-44 lata (20,27%) i 45-44 lata (17,87%).

Wykres 12. Liczba bezrobotnych wg czasu pozostawania bez pracy



Źródło: Opracowanie własne na podstawie danych Powiatowego Urzędu Pracy w Ostródzie (stan na 31.12.2015 r.)

Powyższy wykres wskazuje, że wśród bezrobotnych największy udział 62,87% mają osoby pozostające bez pracy do 12 miesięcy.

#### 2.3.4. Bezpieczeństwo

Zgodnie z art. 7 ustawy z dn. 08 marca 1990r o samorządzie gminnym, Gmina ma obowiązek zaspokajania zbiorowych potrzeb wspólnoty w tym: ładu przestrzennego, ochrony zdrowia, porządku publicznego i ochrony przeciwpożarowej.

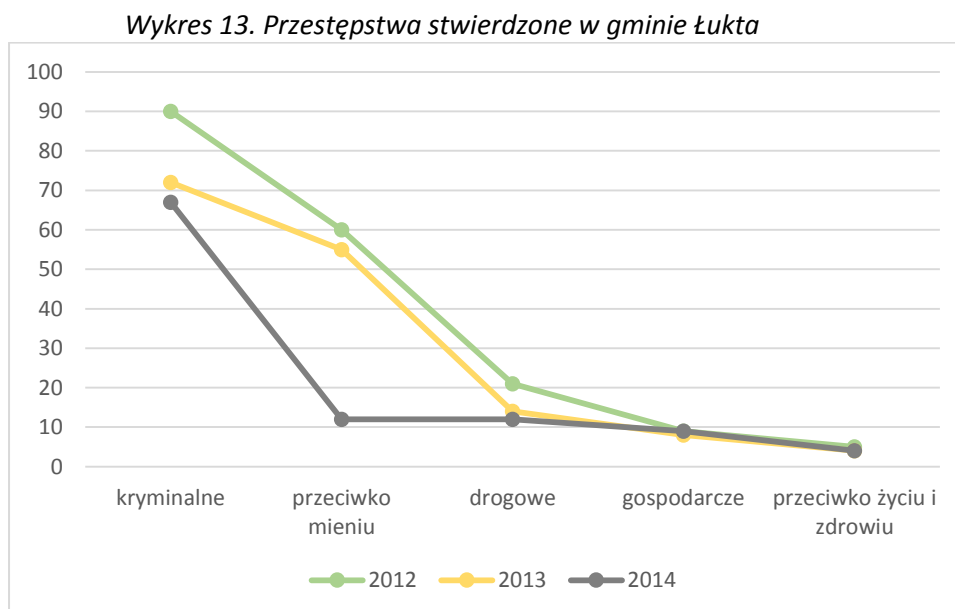
Jedną z instytucji, która czuwa nad bezpieczeństwem mieszkańców gminy jest Komenda Powiatowa Policji w Ostródzie. Do najważniejszych zadań Komendy wynikających z art. 1 ust. 2 ustawy z dn. 6 kwietnia 1990 r. o Policji, jest inicjowanie i organizowanie działań mających na celu zapobieganie popełnianiu przestępstw i wykroczeń oraz zjawiskom kryminogennym.

Na terenie gminy Łukta funkcjonują dwa rejony Komendy Powiatowej Policji w Ostródzie:

- Rejon VII – obejmujący miejscowości Białka, Dąg, Draglice, Florczaki, Kotkowo, Markuszewo, Molza, Niedźwiady, Nowaczyna, Nowe Ramoty, Orlik, Pełnik, Plichta, Pupki, Ramoty, Skwary, Spórka, Strzałkowo, Swojki, Szelaąg, Tabórz, Worliny, Wynki,
- Rejon VIII – obejmujący miejscowości Chudy Dwór, Gucin, Głędy, Kojdy, Komorowo, Koźia Góra, Lusajny, Łukta, Maronie, Mostkowo, Sobno, Trokajny, Zajączkowo.

Dzielnicowi przyjmują w punkcie obsługi interesantów przy ul. Mazurskiej 10 w Łukcie (budynek GOPS).

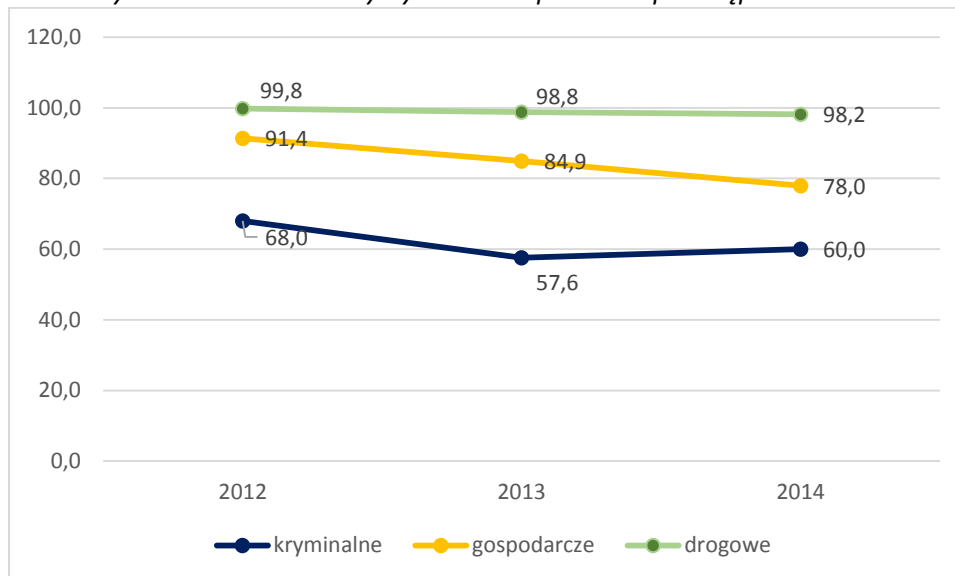
Liczba przestępstw stwierdzonych w gminie Łukta w latach 2012-2014 wykazuje tendencję spadkową:



Źródło: Opracowanie własne na podstawie danych GUS

Wskaźnik wykrywalności sprawców przestępstw w gminie Łukta:

Wykres 14. Wskaźnik wykrywalności sprawców przestępstw



Źródło: Opracowanie własne na podstawie danych GUS

Wykrywalność sprawców przestępstw na terenie gminy Łukta jest wysoka, oscyluje w granicach 100% dla przestępstw drogowych, 78% dla przestępstw gospodarczych, jednak z dużą tendencją spadkową, oraz 60% dla przestępstw kryminalnych.

Nad bezpieczeństwem mieszkańców gminy czuwa również Zespół Interdyscyplinarny do spraw Przeciwdziałania Przemocy w Rodzinie dla Gminy Łukta (Zarządzenie Wójty Gminy Łukta Zarządzeniem nr 29/11 z dnia 13.07.2011 r.). W skład Zespołu wchodzi 8 przedstawicieli instytucji działających w obszarze przeciwdziałania przemocy tj. dwóch przedstawicieli Gminnego Ośrodka Pomocy Społecznej w Łukcie, przedstawiciel Gminnej Komisji Rozwiązywania Problemów Alkoholowych, przedstawiciel Komendy Powiatowej Policji w Ostródzie, dwóch przedstawicieli Zespołu Szkolno-Przedszkolnego w Łukcie, pielęgniarka środowiskowa oraz kurator zawodowy Sądu Rodzinnego i Nieletnich w Ostródzie. Zespół działa na podstawie porozumień zawartych pomiędzy Wójtem Gminy Łukta, a podmiotami wymienionymi wyżej. W 2015 r. założono 12 nowych Niebieskich Kart, natomiast aktywnych kart było w sumie 21.

Dodatkowo na terenie gminy Łukta znajdują się 4 ochotnicze straże pożarne (w Łukcie, Florczakach, Głędach, Worlinach), które wykonują zadania o charakterze użyteczności publicznej w zakresie ochrony przeciwpożarowej. OSP działają na rzecz ochrony życia i mienia ludności przed klęskami żywiołowymi i zagrożeniami ekologicznymi. w Łukcie, Florczakach, Głędach, Worlinach.

## 2.4. Gospodarka

### 2.4.1. Rolnictwo

Według ostatniego Powszechnego Spisu Rolnego 2010 powierzchnia gospodarstw rolnych ogółem w gminie Łukta wynosiła 4233,60 ha. W łącznej powierzchni gminy wynoszącej 186 km<sup>2</sup> użytki rolne stanowią 36,9%, w tym grunty orne ok. 63%, łąki i pastwiska ok. 30%, sady ok. 0,3%.

Tabela 12. Struktura użytkowanie gruntów (w ha) w gminie Łukta w 2010 r.:

grunty ogółem	użytki rolne ogółem	użytki rolne w dobrej kulturze	uprawy trwałe	sady ogółem	łąki trwałe	pastwiska trwałe	pozostałe użytki rolne	las i grunty leśne	pozostałe grunty
4 233,60	3 633,38	3 532,27	4,05	4,05	804,33	379,30	101,11	187,29	412,93

Źródło: Powszechny Spis Rolny 2010

Według danych Urzędu Gminy w Łukcie na koniec 2014 r. w gminie funkcjonowało 538 gospodarstw rolnych. Na podstawie liczby ubezpieczonych w KRUS, liczba zatrudnionych w rolnictwie wynosiła 175 osób.

Tabela 13. Udział gospodarstw rolnych względem powierzchni

Powierzchnia gospodarstwa	do 1 ha	do 5 ha	15 – 50 ha	powyżej 50 ha
Udział w %	8,27	66,36	7,25	2,42

Źródło: Urząd Gminy w Łukcie

Na terenie gminy Łukta głównymi kierunkami produkcji rolnej są hodowla bydła mlecznego i opasowego oraz uprawa zbóż.

### 2.4.2. Leśnictwo

Lesistość na terenie gminy Łukta jest dość wysoka. Wynosi ona blisko 55%, gdzie średnia dla województwa warmińsko – mazurskiego to 30,5%. Rozmieszczenie lasów na terenie gminy jest nierównomierne. Południową, zachodnią i częściowo środkową część gminy zajmuje zwarty kompleks Puszczy Taborskiej. Północna część gminy charakteryzuje się mniejszą lesistością.

Wśród siedlisk leśnych dominują bór mieszany świeży i las świeży. Ponadto spotkać można siedliska podmokłe i bagienne, występujące punktowo na terenie gminy, przy czym większa ich ilość skupia się w dolinie rzeki Taborzanki.

Głównym gatunkiem drzewostanu jest sosna stanowiąca ponad 80% z domieszką buka, dębu, brzozy oraz olchy. Sosna w gminie Łukta tworzy bardzo wartościowe drzewostany, co szczególnie

uwidacznia się na terenie kompleksu leśnego Puszczy Taborskiej. Obszar znajdujący się na terenie gminy Łukta wchodzi w skład matecznego mikroregionu nasiennego sosny pospolitej.

Na terenie gminy wyodrębniono lasy ochronne. Pełnią one funkcję wodochronną, szczególnie w dolinie rzeki Taborzanki oraz jezior: Szelałg Wielki, Gil, Długie i Łoby. Nad jeziorem Morąg wyodrębniono lasy glebochronne. Ponadto duże powierzchnie zajmują lasy nasienne, badawcze i doświadczalne.

Lasy na terenie gminy Łukta wchodzi w skład obszarów lasów wielofunkcyjnych, spełniających funkcje ochrony przyrody, rekreacji, turystyki, produkcji drewna, a także zachowania bazy genetycznej ekosystemów sosny.

Alokacja lasów jest bardzo nierównomierna. W strukturze własnościowej dominują lasy państwowe, lasy prywatne stanowią niewielki odsetek.

### 2.4.3. Działalność gospodarcza

Zgodnie z danymi Głównego Urzędu Statystycznego na koniec 2015 r. w gminie Łukta było zarejestrowanych 289 podmiotów gospodarczych, co stanowi 3,48% zarejestrowanych podmiotów w powiecie ostródzkim i 0,23% w województwie warmińsko-mazurskim. Na przestrzeni ostatnich 5 lat o 37 (14,68%) wzrosła liczba zarejestrowanych podmiotów.

Tabela 14. Podmioty gospodarcze zarejestrowane w gminie Łukta w latach 2011-2015

Podmioty gospodarki narodowej wpisane do rejestru REGON	2011	2012	2013	2014	2015
ogółem	252	258	266	278	289
sektor publiczny	10	11	10	10	10
sektor prywatny	242	247	256	258	279

Źródło: Opracowanie własne na podstawie Banku Danych Lokalnych

Najwięcej zarejestrowanych firm funkcjonuje w sektorze prywatnym (242 – 96,54%). Natomiast w sektorze publicznym, który reprezentuje takie działy jak administracja, bezpieczeństwo publiczne, ochrona zdrowia i edukacja, działa 10 podmiotów gospodarczych. Na badanym obszarze nie ma zarejestrowanych przedsiębiorstw państwowych, natomiast zarejestrowanych są stowarzyszenia oraz spółdzielnie.

Tabela 15. Liczba podmiotów gospodarczych w gminie Łukta

Wyszczególnienie	Podmioty gospodarcze													
	Ogółem	%	sektor				przedsiębiorstwo państwowe		spółdzielnie		fundacje		stowarzyszenia i organizacje społeczne	
			publiczny		prywatny		ogółem	%	prywatny		prywatny		prywatny	
			ogółem	%	ogółem	%			ogółem	%	ogółem	%	ogółem	%
województwo warmińsko-mazurskie	123 876	100%	5 440	100%	117 942	100%	3	100%	745	10000%	505	100%	4 954	100%
powiat ostródzki	8 313	7%	314	5,8%	7 971	6,8%	0	0	37	5,0%	26	5,1%	340	6,9%
gmina Łukta	289	0,2%	10	0,2%	279	0,2%	0	0	2	0,3%	1	0,0%	15	0,3%

Źródło: Opracowanie własne na podstawie Banku Danych Lokalnych

Na badanym obszarze na koniec 2015 r. było zarejestrowanych 13 spółek z ograniczoną odpowiedzialnością, w tym 2 z udziałem kapitału zagranicznego. Dodatkowo na terenie gminy funkcjonuje 10 spółek cywilnych, a osób fizycznych prowadzących działalność gospodarczą było 224.

Tabela 16. Liczba spółek działających w gminie Łukta

Wyszczególnienie	Podmioty gospodarcze						
	spółki prawa handlowego	w tym				spółki cywilne	osoby fizyczne prowadzące działalność gospodarczą
		akcyjne	z ograniczoną odpowiedzialnością	w tym			
				jednoosobowe Skarbu Państwa	z udziałem kapitału zagranicznego		
województwo warmińsko-mazurskie	8 133	149	6 680	6	1 016	6533	87 422
powiat ostródzki	509	8	434	2	88	425	5 845
gmina Łukta	15	0	13	0	2	10	224

Źródło: Opracowanie własne na podstawie Banku Danych Lokalnych

Posługując się Polską Klasyfikacją Działalności można zauważyć, że trzema sekcjami, w których działa najwięcej podmiotów gospodarczych w gminie są:

- Handel hurtowy i detaliczny; naprawa pojazdów samochodowych, włączając motocykle – 63 podmiotów,
- Budownictwo – 47 podmiotów.
- Przetwórstwo przemysłowe – 45 podmiotów.

Tabela 17. Struktura podmiotów gospodarki narodowej w Gminie Łukta według sekcji PKD 2007

Sekcja	Sekcje PKD wg 2007	Liczba podmiotów gospodarczych
Sekcja A	Rolnictwo, leśnictwo, łowiectwo i rybactwo	20
Sekcja B	Górnictwo i wydobywanie	0
Sekcja C	Przetwórstwo przemysłowe	45
Sekcja D	Wytwarzanie i zaopatrywanie w energię elektryczną, gaz, parę wodną, gorącą wodę i powietrze do układów klimatyzacyjnych	0
Sekcja E	Dostawa wody; gospodarowanie ściekami i odpadami oraz działalność związana z rekultywacją	1
Sekcja F	Budownictwo	47

Sekcja G	Handel hurtowy i detaliczny; naprawa pojazdów samochodowych, włączając motocykle	63
Sekcja H	Transport i gospodarka magazynowa	19
Sekcja I	Działalność związana z zakwaterowaniem i usługami gastronomicznymi	11
Sekcja J	Informacja i komunikacja	2
Sekcja K	Działalność finansowa i ubezpieczeniowa	3
Sekcja L	Działalność związana z obsługą rynku nieruchomości	6
Sekcja M	Działalność profesjonalna, naukowa i techniczna	11
Sekcja N	Działalność w zakresie usług administrowania i działalność wspierająca	5
Sekcja O	Administracja publiczna i obrona narodowa; obowiązkowe zabezpieczenia społeczne	6
Sekcja P	Edukacja	7
Sekcja Q	Opieka zdrowotna i pomoc społeczna	13
Sekcja R	Działalność związana z kulturą, rozrywką i rekreacją	6
Sekcja S i T	Pozostała działalność usługowa i Gospodarstwa domowe zatrudniające pracowników: gospodarstwa domowe produkujące wyroby i świadczące usługi na własne potrzeby	24
Sekcja U	Organizacje i zespoły eksterytorialne	0
<b>OGÓŁEM</b>		<b>289</b>

Źródło: Opracowanie własne na podstawie Banku Danych Lokalnych

Analizując przedsiębiorstwa względem liczby zatrudniających pracowników należy zaznaczyć, że zdecydowana większość (274 podmioty - 94,8%) podmiotów gospodarczych stanowią mikroprzedsiębiorstwa, czyli zatrudniające do 9 osób. Na terenie gminy zarejestrowanych jest 12 małych przedsiębiorstw (zatrudniające 10-49 osób) oraz 3 podmioty gospodarcze, które można zakwalifikować jako średnie przedsiębiorstwo (50-249 osób). Na terenie gminy Łukta nie funkcjonują podmioty gospodarcze zatrudniające powyżej 250 pracowników.

Tabela 18. Liczba podmiotów gospodarczych w gminie Łukta - wskaźniki

Nazwa	podmioty wpisane do rejestru na 1000 ludności	podmioty na 1000 mieszkańców w wieku produkcyjnym	osoby fizyczne prowadzące działalność gospodarczą na 1000 ludności	fundacje, stowarzyszenia i organizacje społeczne na 1000 mieszkańców	podmioty nowo zarejestrowane na 10 tys. ludności w wieku produkcyjnym	udział podmiotów wyrejestrowanych w ogólnej liczbie podmiotów wpisanych do rejestru REGON
województwo warmińsko-mazurskie	86	135	61	3,79	116	7,9
powiat ostródzki	78	123,7	55	3,45	110	8,5
gmina Łukta	64	98,1	50	3,55	129	8,7

Źródło: Dane GUS- Bank Danych Lokalnych

Analizując powyższą tabelę należy zwrócić uwagę, że pomimo najmniejszej liczby podmiotów wpisanych do rejestru na 1000 ludności na obszarach wskazanych w tabeli, to jednak na terenie gminy powstało w 2015 r. więcej podmiotów gospodarczych w przeliczeniu na 10 tys. mieszkańców niż w powiecie ostródzkim i w województwie warmińsko-mazurskim. Jednym z negatywnych zjawisk gospodarczych w gminie jest duża liczba podmiotów wyrejestrowanych.

Powyższa tabela wskazuje również na aktywność społeczną mieszkańców gminy, która jest większa niż w powiecie ostródzkim, ale mniejsza niż w województwie warmińsko-mazurskim.

#### 2.4.4. Turystyka

Gmina Łukta jest bardzo atrakcyjna pod względem turystycznym jak i rekreacyjnym. Walory przyrodniczo-krajobrazowe, rozległe kompleksy leśne z istniejącymi rezerwatami przyrody jak i bogate dziedzictwo kulturowe zapewnia turystom atrakcyjny wypoczynek i możliwość uprawiania różnych form turystyki.

Oprócz atrakcji przyrodniczych gmina posiada wiele pamiątek historycznych oraz zabytków architektonicznych.

Atrakcje niektórych miejscowości w Gminie Łukta:

**Florczaki - wieś**, niem. Eckersdorf. Położona przy drodze Olsztyn - Morąg, ok. 6 km na płn. – zach. od Łukty. Lokalizacji wsi dokonał w latach 1332-1343 komtur elbląski Zygfryd Sitten. Kościół (dzisiaj pw. Św. Antoniego) istniał już za czasów krzyżackich. Obecny zbudowano w miejscu dawnego w roku 1796. Budynek o zwartej bryle, na planie wydłużonego ośmiokąta. Ołtarz pochodzi z pocz. XVIII w. Obok kościoła drewniana wieża dzwonnicza.

**Dąg - wieś**, niem. Dungen. Osada została założona ok. 130 r. Przez kilka wieków mieszkańcy wsi trudnili się pozyskiwaniem dóbr z okolicznych lasów oraz rybołówstwem na pobliskich jeziorach.

**Kojdy - wieś**, (niem. Koyden) lokowana w 1348 r. na 11 włókach w pobliżu rzeki Pastęki. Wieś założyli Prusowie. W 1410 r. we wsi były trzy gospodarstwa. 1939 r. było 12 budynków, w tym szkoła. Obok wsi znajdował się mały cmentarz (drugi cmentarz znajdował się za wsią, przy drodze w kierunku na Zajączkowo).

**Komorowo - wieś**, niem. Kammersdorf. Osada położona ok. 2 km na płn. od Łukty. W 1354 r. komtur Elbląga nadał w dziedziczne władanie 11 włók ziemi nad jeziorem Berlingesee na prawie pruskim z dziesięciną i należną służbą obowiązek obrony kraju i wznoszenia zamków. W 1416 r. była to osada zajmująca 1 włók ziemi. W 1600 r. zapisana jako wieś książęca na prawie pruskim posiadająca 26 włók ziemi. Folwark w Komorowie powstał w latach 70. XIX w. W 1907 r. należał do Heinricha Gorsza.



W latach 30.XX w. wybudowano przy folwarku dwór. Z zespołu folwarcznego zachowały się spichlerz, cielętnik, chlewnia o kuźnia.

**Kozia Góra** - wieś, niem. Zieegenberg. W 1448 r. zarządca Jakub z ramienia Zakonu miał 43 włókach ziemi majątku Kozia Góra. Po 140 r. dobra te otrzymał na prawie magdeburskim Mikołaj Sperling za pomoc udzieloną Zakonowi. Jednocześnie otrzymał prawo sądownictwa oraz prawo połowu ryb na jeziorze Morąg.

**Molza** - wieś, niem. Moldsen. Wieś istniała już ok. 1400 r, Istnieje zapis, że została ona zniszczona po Bitwie pod Grunwaldem. Osada odrodziła się dość szybko. W 1448 r. istniały już trzy gospodarstwa. Wieś ucierpiała ponownie podczas najazdów szwedzkich w I połowie XVII w. i najazdu Tatarów w 1656 r. W latach 1709-1711 osadę spustoszyła epidemia dżumy. Przed II wojną światową we wsi działała szkoła, istniał tu również wiatrak mielący zboże dla okolicznych mieszkańców. Prężnie działała ochotnicza straż pożarna. Obecnie we wsi działa Dom Pomocy Społecznej. Wieś jest typową ulicówką z zabudową w większości sprzed II wojny światowej.

**Mostkowo** - wieś, niem. Bruckendorf. Położona ok. 7 km na półn-wsch. od Łukty, przy drodze na Dobre Miasto. We wsi XIX-wieczny młyn, dziś już w zaawansowanej ruinie. Kilka lat temu, przy robotach porządkowych odkryto akt erekcyjny pomnika poległych w I wojnie św. mieszkańców wsi, obecnie przechowywany w szkole. Sam pomnik nie zachował się do naszych czasów. W Mostkowie urodził się sławny, niemiecki oblatywacz samolotów Hellmut Kalkstein, który w 1939 r. otrzymał medal Lilienthala. Zginął w katastrofie lotniczej wiosną 1939 r. Przy wjeździe do wsi piękny dom z czerwonej cegły o typowej, oberlandzkiej architekturze. Przez osadę przebiega linia kolejowa Olsztyn-Elbląg.

**Pelnik** - wieś, niem. Pulfnick. Miejscowość położona na półn. brzegu jez. Isąg, przy drodze Morąg-Olsztyn, ok. 5 km na wsch. od Łukty. Przed II wojną światową zamieszkiwali tu głównie rzemieślnicy: murarze, szewcy i krawcy. Nad brzegiem jez. Isąg znajduje się ładne kąpielisko z pomostem i zapleczem sanitarnym. Od wsch. wieś opływa Pasłęka. Od osady w kierunku wsch. prowadzi piękna aleja lipowa, do ruin młyna na wspomnianej Pasłęce. Pasłęka (rzeka, Gm. Gietrzwałd, Łukta i Miłakowo, niem. Passarge.) ma pow. 1903 ha. Wypływa ze źródeł w okolicy Gryźli (Gm. Olsztynek) na wys. 188 m n.p.m. Jej długość wynosi 211 km, uchodzi do Zalewu Wiślanego. W swym górnym biegu płynie szeroką doliną, która częściowo porastają lasy łęgowe, dające bobrom doskonałe schronienie i obfitość pożywiania. W tej części stanowi naturalną, wschodnią granicę powiatu ostródzkiego oraz gmin Łukta i Miłakowo. Przez wieki była granicą między katolicką Warmią i ewangelickim Oberlandem. Na Pasłęce znajduje się Rezerwat „Ostoja bobrów na rzece Pasłęce”.

**Plichta** - wieś, niem. Plichte. Położona przy drodze z Taborza do Starych Jabłonek, ok. 2 km na półd. od Taborza. Wieś zabudowana domami z przełomu XIX i XX w. Ze wzgórza położonego ok. 0,5 km na półn. piękna panorama wsi. Na półn. skraju miejscowości zachowane resztki pomnika poświęconego mieszkańcom poległym w I wojnie św. (obecnie na prywatnej posesji). Ok. 1,5 km na półn., przy

wspomnianej drodze do Starych Jabłonek, urokliwe Jezioro Czarne, otoczone przepięknym lasem (0,5 km długości i 100 m szerokości).

**Ramoty** - wieś, niem. Ramten. Położona na pń.-wsch. skraju jeziora Morąg. Założona w 1340 r. na prawie chełmińskim. Pod koniec XVI w. należała do Achacego Borcka, który założył tu hutę żelaza. W I połowie XVII w. wybudowano tu młyn wodny na rzece Łukciance. Przed II wojną światową folwark należał do rodu zu Dohna.

**Swojki** - wieś wzmiankowana w dokumentach z roku 1364, jako wieś pruska na 5,5 włóki. Pierwotna nazwa wsi to Schwaygken. W roku 1782 we wsi odnotowano cztery domy, natomiast w 1858 w trzech gospodarstwach domowych było 30 mieszkańców. W latach 1937-39 było 38 mieszkańców.

**Tabórz** - wieś, niem. Taberbruck. Dawniej leśna osada o kształcie ulicówki, położona przy drodze Ostróda-Łukta, ok. 17 km na pń. wsch. od Ostródy, nad jeziorem o tej samej nazwie. Wieś zwraca uwagę szczególnie zabudową z XIX i pocz. XX w., nie skażona współczesną architekturą. Przy zach. skraju znajduje się rezerwat Sosny Taborskie. Na wsch. skraju wsi, na wysokim brzegu jez. Tabórz, rosną przed II wojną światową (niektóre rosną do dzisiaj) Dęby Bismarcka. Podobno pod koniec 1806 r. we wsi na krótko zatrzymał się cesarz Napoleon. Jezioro Tabórz, jego powierzchnia wynosi 85 ha, położone na pń. od śródleśnej wsi Tabórz. Ze zbiornika wypływa Tabórzanka, uchodząca do jez. Szeląg Wielki, niegdyś polecana kajakarzom – obecnie spływ nią raczej nie jest możliwy. Na pń. skraju jeziora ładne, położone w lesie pole biwakowe „Markuszewo”.

**Worliny** - wieś, niem. Worleinen. Dawna osada rybacka położona na pńd. brzegu jeziora Isąg, przy drodze Łukta-Gietrzwałd, ok. 5 km na wsch. od Łukty. Zachowała interesującą architekturę z XIX i XX w. W miejscowości tej niedawno zbudowano pomost rekreacyjno – widokowy na jeziorze Isąg.

**Wynki** - wieś, niem. Wonicken. Wieś powstała prawdopodobnie na pocz. XV w. ale pierwsze zachowane zapiski pochodzą z 1540 r. Wówczas była to osada pruska na 6 włókach chełmińskich. Jej mieszkańcy trudnili się wtedy pozyskiwaniem drewna z lasu, bartnictwem oraz rybołówstwem na jeziorze Łoby. Wieś spustoszyli Tatarzy hetmana Gosiewskiego w 1656 r. Obecnie działa tu wiele gospodarstw agroturystycznych. Istnieje tu także osiedle domków letniskowych. Znajduje się tu obelisk upamiętniający śmierć Albina Kraczkowski, Tadeusza Stachowicza i Stanisława Wruszczaka.

**Głędy** - w miejscowości znajduje się cmentarz ewangelicki wpisany do rejestru zabytków.

Gmina Łukta, ze względu na swoje walory przyrodnicze, jest idealnym miejscem na wycieczki rowerowe. W Gminie Łukta oznaczone są 3 malownicze szlaki rowerowe:

- Szlak żółty (24,5 km) przebiega od miejscowości Łukta przez Komorowo, Pelnik, Łęguty, Grazymy, Wynki, wraca do Łukty,
- Szlak zielony (27,9 km) przebiega od miejscowości Łukta przez Dragolice, Florczaki, Nowaczyzna, Swojki, Żabi Róg, Gubity, Kozia Góra, Gucin, Kolonia Mostkowo, wraca do Łukty

- Szlak niebieski (27,3 km) przebiega od miejscowości Łukta przez Molza, Dąg, Plichta, Tabórz, Niedźwiady, Białka Leśna, Florczaki Kolonia, Ramoty, wraca do Łukty.

A także wyznaczono 2 trasy rowerowe:

- Trasa nr 1 (10 km): Łukta – Woliny – Wynki – Łukta.
- Trasa nr 2 (15,5 km): Łukta- woliny – Wynki - Dąg – Plichta – Tabórz- Łukta.

Na terenie Gminy Łukta funkcjonuje hotel, liczne pensjonaty oraz pola biwakowe.

## 2.5. Infrastruktura techniczna

### 2.5.1. Układ drogowy

Komunikacyjna na terenie gminy Łukta składa się z dróg, które podlegają trzem jednostkom administracyjnym.

Drogi wojewódzkie, podległe pod Zarząd Dróg Wojewódzkich w Olsztynie:

- droga nr 527 – Olsztyn - Łukta – Morąg,
- droga nr 530 – Ostróda (łącząca się bezpośrednio z drogą krajową nr 7) – Łukta – Dobre Miasto,
- droga nr 531 – Łukta – Podlecki (łącząca się bezpośrednio z drogą krajową nr 16),

to drogi o znaczeniu regionalnym. Drogi te zapewniają sprawne połączenia z miejscowościami z terenu województwa jak i kraju, m.in. poprzez bezpośrednie połączenia z drogami krajowymi.

Drogi powiatowe, podległe pod Zarząd Dróg Powiatowych w Ostródzie. – długość wszystkich dróg powiatowych na terenie powiatu o nawierzchni utwardzonej wynosi 701,12 km.

Drogi gminne – długość wszystkich dróg gminnych na terenie powiatu ostródzkiego wynosi 74,335 km.

Tabela 19. Drogi gminne na terenie powiatu ostródzkiego

Lp.	Numer drogi (ulicy)	Nazwa drogi (ulicy)	Długość drogi (ulicy)
1	152001 N	Florczaki - Kotkowo	3,264
2	152002 N	Florczaki - Swojki	3,272
3	152003 N	Florczaki - Nowaczyszna	0,841
4	152004 N	od drogi gm. 152002 N do 152003 N	0,579
5	152005 N	Florczaki - kol. Florczaki	1,942
6	152006 N	Florczaki - jezioro Gil	2,185
7	152007 N	Florczaki - kol. Florczaki	2,134
8	152008 N	Głędy - Kojdy	4,102

Strategia Rozwoju Społeczno-Gospodarczego Gminy Łukta na lata 2016-2026

9	152009 N	Trokajny - Sobno - Mostkowo	3,025
10	152010 N	od drogi woj. nr 530 - Chudy Dwór-Maronie -Mostkowo	2,598
11	152011 N	od drogi wojewódzkiej 530 do Komorowo	2,062
12	152012 N	Łukta - Wynki - Worliny	5,724
13	152013 N	Wynki - do dr. gminnej nr 152014 N do dr. gm. Nr 152012	1,908
14	152014 N	Molza - Dąg - Plichta	4,957
15	152015 N	Molza - do drogi 152014 N Molza-Plichta	2,392
16	152016 N	droga wojewódzka 530 - Strzałkowo	1,776
17	152017 N	ul. Brzozowa	0,325
18	152018 N	ul. Cicha	0,201
19	152019 N	ul. Klonowa	0,089
20	152020 N	ul. Kościelna	0,302
21	152021 N	ul. Krótka	0,086
22	152022 N	ul. Kwiatowa	0,31
23	152023 N	ul. Leśna	0,62
24	152024 N	ul. Lipowa	0,119
25	152025 N	ul. Łukowa	0,293
26	152026 N	ul. Mazurska - własność Skarb Państwa	0,795
27	152027 N	ul. Poprzeczna	0,425
28	152028 N	ul. Różana	0,058
29	152029 N	ul. Słoneczna	0,25
30	152030 N	ul. Świerkowa	0,26
31	152031 N	ul. Topolowa	0,799
32	152032 N	ul. Waska	0,212
33	152033 N	ul. Wiśniowa	0,057
34	152034 N	ul. Zagrodowa	1,111
35	152035 N	ul. Zielona	0,078
36		ul. Akacyjowa	0,153
37		ul. Cisowa	0,206
38		ul. Dębowa	0,551
39		ul. Jabłoniowa	0,55
40		ul. Jeziorna	0,98
41		ul. Jodłowa	0,28
42		ul. Modrzewiowa	0,3
43		ul. Polna	0,44
44		ul. Sosnowa	0,36
45		ul. Spacerowa	0,759
46		Łukta-Dragolice	2,031
47		Nowe Ramoty - Ramoty	2,689
48		od drogi woj. Nr 527 do dr. Woj. Nr 530	1,947
49		od dr. Woj.Nr 527 w m. Florczaki	1,278
50		od dr. Woj.Nr 527 w m. Florczaki do 152006N	0,584
51		od dr. 527 w m.Pelnik do dr. Gm. Gietrzwałd 158005	1,596
52		od dr. Woj. 527 w m. Pelnik do lasu	1,093

53		od dr. Woj. 530 w m. Tabórz do dr. gm. Nr 152006	6,813
54		od dr. Woj. 531 w m. Worliny do zabudowań nr 30	0,862
55		od dr. Woj. 531 w m. Worliny do drogi opisanej w poz. 54	0,431
56		od dr. Woj. 531 w m. Worliny	0,647
57		od dr. Woj. 531 w m. Worliny do drogi opisanej w poz. 54	0,634
		<b>RAZEM</b>	<b>74,335</b>

Źródło: Urząd Gminy w Łukcie

Stan techniczny dróg gminnych jest nienajlepszy. Systematycznie jednak prowadzone są prace remontowe i modernizacyjne, w tym prowadzone są odnowy nawierzchni, remonty częściowe (regulacja poboczy, oznakowanie, pielęgnacja przydrożnej zieleni, malowanie pasów).

Zarządzaniem i obsługą dróg gminnych zajmuje się Zakład Gospodarki Komunalnej w Łukcie. ZGK jest samorządowym zakładem budżetowym Gminy Łukta. Nadzór nad Zakładem sprawuje Wójt Gminy.

Do zadań ZGK w zakresie drogownictwa należy:

- utrzymywanie porządku na ulicach, placach i zieleńcach stanowiących własność gminy,
- utrzymywanie we właściwym stanie dróg gminnych,
- utrzymywanie zieleni gminnej i nadzór nad tą zielenią,
- świadczenie usług w zakresie działalności statutowej Zakładu.

## 2.5.2. Dostępność komunikacyjna

Dostępność komunikacyjną obszaru gminy Łukta należy rozpatrywać w aspektach:

- drogowym,
- kolejowym.

Obszar gminy Łukta jest dość dobrze skomunikowany pod względem dostępności drogowej. Teren gminy przecinają zarówno drogi wojewódzkie, łączące gminę z drogami krajowymi, drogi powiatowe jak i drogi gminne. Sieć drogowa gminy jest wystarczająca dla celów bytowych i gospodarczych gminy.

Sieć drogowa wykorzystywana jest przez prywatnych przewoźników, którzy swoje usługi skierowali do mieszkańców gminy. Oferują liczne połączenia z większymi miastami okalającymi obszar gminy: Morąg, Ostróda, Olsztyn.

Na terenie gminy Łukta zlokalizowana jest linia kolejowa nr 220: Olsztyn – Bogaczewo o długości 85,081 km, łączy stację Olsztyn Główny ze stacją Bogaczewo. Na terenie powiatu ostródzkiego linia ta biegnie na odcinku 26,5 km od Koziej Góry przez Żabi Róg, Morąg Kolonię, Morąg,

Dobrocin do Małdyt. Na całej długości linia jest jednotorowa; znajduje się w stanie dobrym, jest w całości zelektryfikowana (od 1994 roku) i nie występują na niej ograniczenia dotyczące typów pojazdów kolejowych, które mogą się po niej poruszać. Linia posiada niski wskaźnik wykorzystania przepustowości.<sup>8</sup>

### 2.5.3. Gospodarka wodno-ściekowa

#### Gospodarka wodna

Pierwsze ujęcie wody na terenie gminy Łukta znajduje się w miejscowości Łukta. Pobór wód podziemnych z ujęcia składa się z trzech studni głębinowych usytuowanych na dz. nr 257/13 obr. Łukta. Pozwolenie wodnoprawne zostało wydane na czas określony i obowiązuje do dnia 6 sierpnia 2022 r. Wydajność max studni wynosi 675 m<sup>3</sup>/dobę i 230 000 m<sup>3</sup>/rok. Woda z tego ujęcia rozprowadzana jest za pomocą sieci wodociągowej o długości 73 707,8 mb do wsi: Łukta, Komorowo, Ramoty, Nowe Ramoty, Molza, Plichta, Wynki, Pupki, Dąg, Pelnik, Worliny, Spórka, Kozia Góra, Chudy Dwór i Tabórz. Łącznie z wym/wyż. wodociągu korzysta ok. 2900 mieszkańców gminy Łukta. Pobór wody ze studni odbywa się za pomocą pomp głębinowych, ze studni woda tłoczona jest poprzez rurociągi i doprowadzana do stacji uzdatniania gdzie poddawana jest napowietrzeniu w aeratorze zasilanym sprężarką. Dalej przepływa przez cztery filtry uzdatniające (ustawione równolegle) i dostarczana jest do zbiorników retencyjnych, skąd poprzez zestaw hydroforowy tłoczona jest do odbiorców. W stacji wodociągowej zamontowany jest wodomierz kolankowy MK-150, służący do pomiaru wody dostarczanej odbiorcom. Woda ze studzien pompowana jest naprzemiennie. Popłuczyny ze stacji uzdatniania odprowadzane są rurociągiem kanalizacyjnym do trzykomorowego osadnika, dalej wody popłuczne pompowane są do kanalizacji i do oczyszczalni ścieków.

Drugim ujęciem wody na terenie gminy Łukta jest ujęcie w miejscowości Gucin. Pobór wód podziemnych z ujęcia składa się z dwóch studni głębinowych usytuowanych na dz. nr 12/2 w m. Gucin. Pozwolenie wodno prawne zostało wydane na czas określony i obowiązuje do dnia 12 lipca 2021 r. Wydajność max studni wynosi 250 m<sup>3</sup>/dobę i 80 000 m<sup>3</sup>/rok. Woda z tego ujęcia rozprowadzana jest za pomocą sieci wodociągowej o długości 21.100 mb do wsi: Gucin, Głedy, Trokajny, Kojdy, Zajączkowo, Mostkowo, Lusajny, Sobno. Łącznie z wym/wyż. wodociągu korzysta ok. 970 mieszkańców gminy Łukta. Ponadto z tego ujęcia prowadzona jest hurtowa sprzedaż wody dla Gminy Jonkowo (dla miejscowości Gamerki Wielkie). Pobór wody ze studni odbywa się za pomocą pomp głębinowych, ze studni woda tłoczona jest poprzez rurociągi i doprowadzana do stacji uzdatniania gdzie uzdatnianie wody surowej

---

<sup>8</sup> Plan zrównoważonego rozwoju publicznego transportu zbiorowego powiatu ostródzkiego, Dokument przygotowany przez Wydział Komunikacji i Transportu Starostwa Powiatowego w Ostródzie; Ostróda 2015

uzyskuje się w instalacji dwustopniowej, podczas filtracji wody wstępnie napowietrzanej przez dwa złoża, uaktywnione tlenkami żelaza i manganu, po uzdatnieniu woda kierowana jest do odbiorców przez dwa hydrofory. Woda ze studzien pompowana jest naprzemiennie. Ilość wody uzdatnionej przesyłanej do odbiorców rejestrowana jest wodomierzem zamontowanym na rurociągu głównym wody uzdatnionej. Wody popłuczne z okresowego płukania filtrów odprowadzane są po oczyszczeniu rurociągiem do naturalnego zbiornika wodnego.

Mieszkańcy gminy Łukta są także zaopatrywani w wodę z ujęcia w Żabim Rogu (gmina Morąg)- wodę kupujemy od Przedsiębiorstwa Wodociągów i Kanalizacji Sp. z o.o. w Morągu. Woda z tego ujęcia rozprowadzana jest za pomocą sieci wodociągowej o długości 9 085 m do wsi: Florczaki i Kotkowo. Łącznie z wym/wyż. wodociągu korzysta ok. 400 mieszkańców gminy Łukta.

### Gospodarka ściekowa

Wieś Łukta objęta jest siecią kanalizacji sanitarnej w około 99 %. Wszystkie budynki mieszkalne wraz z zabudowaniami kolonijnymi i użyteczności publicznej są włączone do sieci kanalizacyjnej. Ścieki z całej miejscowości za pomocą 10 przepompowni przydomowych, 3 przepompowni pośrednich i 3 głównych są odprowadzane do istniejącej oczyszczalni ścieków. Łączna długość sieci sanitarnej grawitacyjnej i tłocznej w ośrodku gminnym wynosi około 25,08 km.

W Łukcie w 1982 r. powstała mechaniczno - biologiczna oczyszczalnia ścieków o przepustowości 100 m<sup>3</sup>/d. Obiekt podlegał późniejszym modernizacjom. W 1998 r. na działce zajmowanej przez tę oczyszczalnię powstał nowy obiekt. Jest to mechaniczno - biologiczna oczyszczalnia ścieków typ BIO B - 1000. W 2003 r. realizowano modernizację obiektu, polegającą na zmianie systemu napowietrzania oraz wprowadzeniu chemii.

W 2005 r. dokonano kolejnej modernizacji polegającej na montażu instalacji do odwadniania osadów ściekowych. Uwodnienie osadu po prasie wynosi 75% - 77%. Ilość osadu po prasie wynosi około 0,7 m<sup>3</sup> na dobę. Osady są magazynowane na lagunach i placu przeznaczonym do tymczasowego magazynowania osadów, a następnie wykorzystywane rolniczo.

W obowiązującym pozwoleniu wodnoprawnym z 13 stycznia 2015 r. określono ilości odprowadzanych ścieków: przepływ śreniodoby na 750 m<sup>3</sup>, przepływ maksymalny godzinowy na 70 m<sup>3</sup>, a maksymalny roczny na 365000 m<sup>3</sup>. Pozwolenie ważne jest do dnia 13 stycznia 2025 r.

Gmina Łukta objęta jest siecią kanalizacji sanitarnej w około 97%. Ścieki z całej gminy za pomocą 34 przepompowni głównych oraz 212 przepompowni przydomowych odprowadzane są do gminnej oczyszczalni ścieków w Łukcie.

Obecnie stopień wykorzystania obiektu szacuje się na około 120%.

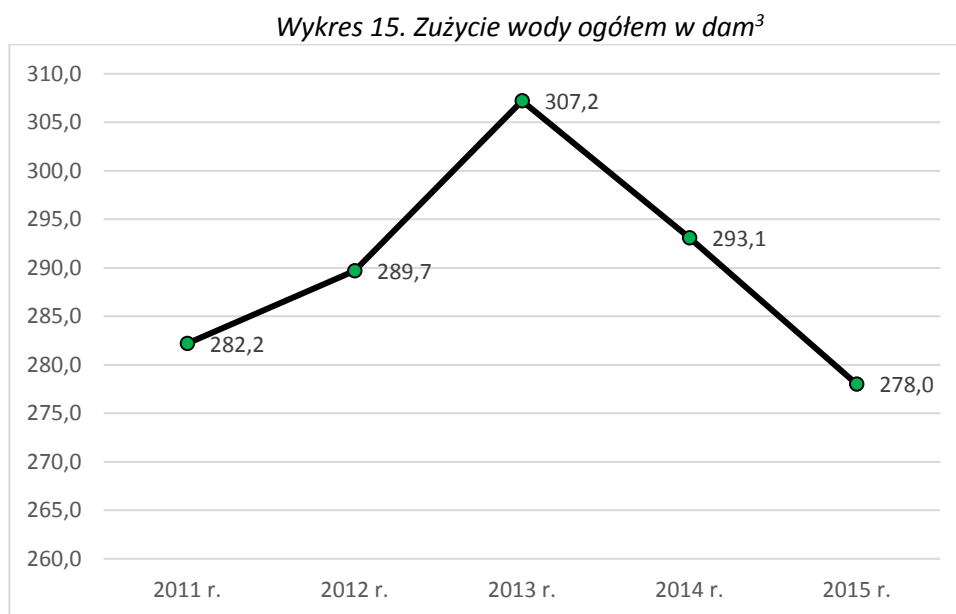
Oczyszczalnia ścieków w Łukcie odbiera ścieki z 25 miejscowości na terenie gminy, co stanowi około 97% ogółu mieszkańców.

Poza miejscowością gminną, zorganizowaną gospodarkę ściekową posiadają miejscowości: Pelnik, Nowe Ramoty, Ramoty, Kotkowo, Florczaki, Molza, Kozia Góra, Chudy Dwór, Wynki, Pupki, Worliny, Tabórz, Dąg, Komorowo, Plichta, Mostkowo, Spórka, Trokajny, Sobno, Lusajny, Gucin, Kojdy, Zajączkowo, Głędy. Są to miejscowości w pełni skanalizowane siecią kanalizacji sanitarnej.

Na koniec 2015 r. długość czynnej sieci kanalizacyjnej na terenie gminy Łukta wynosiła 119,63 km.

W najbliższych latach powstanie nowa oczyszczalnia ścieków. Obecnie trwa opracowywanie przez Wykonawcę dokumentacji projektowo-kosztorysowej na zadanie "Budowa oczyszczalni ścieków w Łukcie".

Pozostałe miejscowości, które nie są objęte siecią kanalizacyjną, stanowią zaledwie około 3%. Gospodarka ściekowa w tych miejscowościach oparta jest na zbiornikach bezodpływowych i przydomowych oczyszczalniach ścieków.



Źródło: Opracowanie własne na podstawie danych GUS

Zużycie wody w gminie Łukta ulega wahaniom. Od 2013 r. obserwuje się znaczący spadek zużycia wody, o  $29,2 \text{ dam}^3$  (1  $\text{dam}^3 = 1000 \text{ m}^3$ ). Zużycie wody na 1 mieszkańca w roku 2015 wyniosła  $61,3 \text{ m}^3$ , i jest niższa od zużycia na terenie województwa o 28% i o 76% na terenie kraju.



#### 2.5.4. Gospodarka odpadami

Gmina Łukta gospodarkę odpadami realizuje poprzez działania podejmowane w ramach Związku Gmin Regionu Ostródzko – Ławskiego – „Czyste Środowisko”.

Związek Gmin Regionu Ostródzko – Ławskiego „Czyste Środowisko” powstał, aby w sposób nowoczesny uregulować problem odpadów komunalnych na terenie gmin należących do Związku. Dla 19 gmin członkowskich realizuje "Kompleksowy Program Gospodarki Odpadami na terenie Związku Gmin „Czyste Środowisko”".

Związek Gmin Regionu Ostródzko-Ławskiego „Czyste Środowisko” tworzą następujące samorządy:

1. Gmina Dąbrówno,
2. Gmina Godkowo,
3. Gmina Grunwald,
4. Miasto Ława,
5. Gmina Ława,
6. Gmina Jonkowo,
7. Gmina Kurzętnik,
8. Gmina Lubawa,
9. Gmina Łukta,
10. Gmina Olsztynek,
11. Miasto Ostróda,
12. Gmina Ostróda,
13. Gmina Małdyty,
14. Gmina Miłakowo,
15. Gmina Miłomłyn,
16. Gmina Morąg,
17. Gmin Nowe Miasto Lubawskie,
18. Miasto Nowe Miasto Lubawskie,
19. Gmina Zalewo.

Na podstawie Statutu Związek wykonuje zadania publiczne w zakresie dotyczącym:

1. gospodarki odpadami komunalnymi w tym unieszkodliwianiem odpadów komunalnych,
2. budowy i eksploatacji Zakładu Unieszkodliwiania Odpadów Komunalnych w Rudnie,
3. organizacji systemu logistycznego zbiórki odpadów.

Swoim zasięgiem Związek obejmuje obszar około 3 756,91 km<sup>2</sup> zamieszkiwany przez 218 225 osób. Obszar Związku Gmin obejmuje tereny o dużych walorach przyrodniczych i krajobrazowych.

Gospodarka odpadami realizowana jest poprzez czasowe składowanie odpadów z jednostek osadniczych w wiejskich punktach gromadzenia odpadów lub w odpowiednich pojemnikach na posesjach, następnie wywożenie na miejsca utylizacji.

#### **2.5.5. Gospodarka ciepła**

Gospodarka ciepła w gminie Łukta opiera się na kotłowniach lokalnych oraz indywidualnych. Kotłownie opalane są głównie opałem stałym (węgiel, drewno).

W miejscowości Łukta znajduje się kotłownia na biomasę, dostarczająca ciepło do Zespołu Szkolno-Przedszkolnego w Łukcie i pięciu budynków wielorodzinnych.

#### **2.5.6. Elektryfikacja**

Zaopatrzenie w energię elektryczną gospodarstw domowych w powiecie ostródzkim jest powszechne. Energia elektryczna do odbiorców doprowadzana jest w większości poprzez stacje transformatorowe 15/0,4 kV promieniowo podłączone do sieci rozdzielczej 15 kV.

Wskaźnik zużycia energii elektrycznej (dane GUS) w wojewódzkim warmińsko-mazurskim na jednego mieszkańca w roku 2014 r. wyniosło 2482,74 kWh. Dla porównania zużycie energii elektrycznej na jednego mieszkańca w Polsce wyniosło znacznie więcej, tj. 3923,58 kWh.

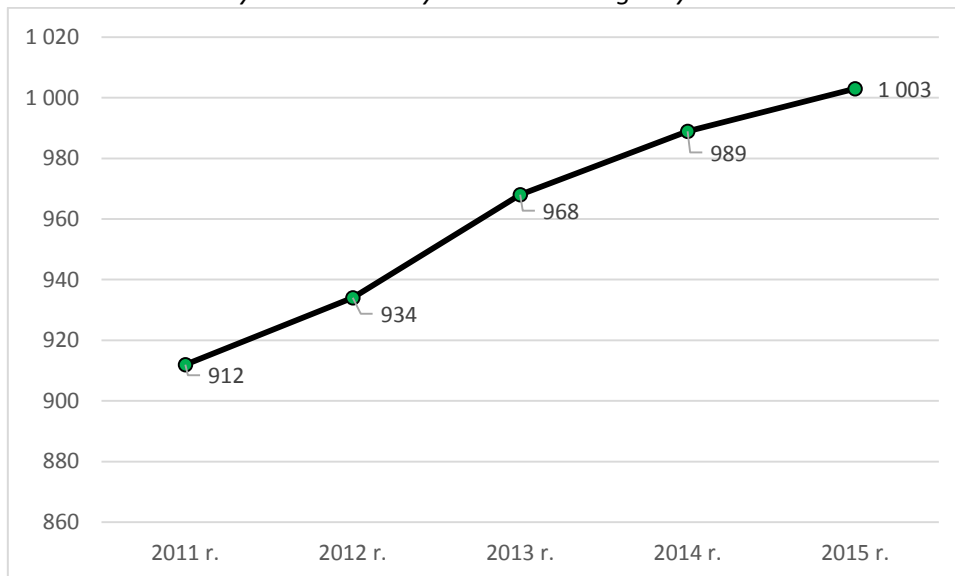
#### **2.5.7. Telekomunikacja**

W zakresie usług telekomunikacyjnych cała gmina jest pokryta zasięgiem radiowym i telewizyjnym. Zauważalnym problemem mieszkańców gminy jest zanikający sygnał telefonii komórkowej na terenach oddalonych od głównych szlaków komunikacyjnych oraz brak szerokopasmowego internetu.

#### **2.5.8. Budownictwo**

Zasób mieszkaniowy gminy Łukta stanowią budynki mieszkalne i mieszkalno – usługowe.

Wykres 16. Zasoby mieszkaniowe gminy Łukta

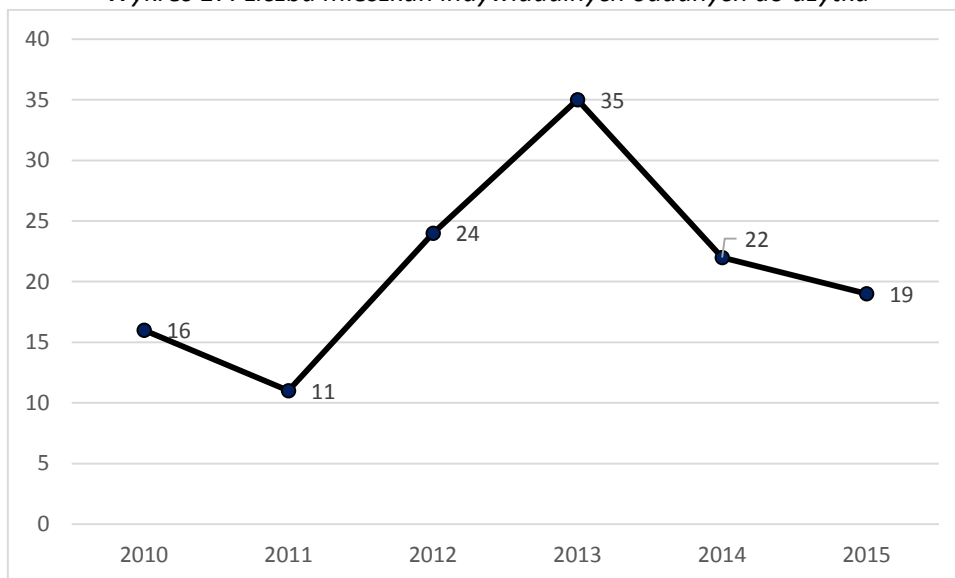


Źródło: Opracowanie własne na podstawie danych GUS – Bank Danych Lokalnych

Gmina Łukta posiada w swoim zasobie 18 mieszkań, nie ma jednak mieszkań socjalnych, co w najbliższych latach może być problemem, ponieważ sytuacja mieszkaniowa i rodzinna wielu osób i rodzin jest trudna. szczególnie dotyczy to rodzin znajdujących się w bardzo trudnej sytuacji materialnej jak również osób dotkniętych przemocą w rodzinie. W roku 2015 dwie rodziny otrzymały mieszkania z zasobu gminy. W roku 2016 dla jednej rodziny Gmina wynajęła stancję, z którą ponosi koszty wynajmu.

Budynki w gminie Łukta wyposażone są w niezbędne media. Zgodnie z danymi GUS w 2014 r. wodociąg posiadało 96,4% lokali, łazienkę 86,9%, centralne ogrzewanie 67%. Według tych samych danych w powiecie ostródzkim wodociąg posiadało 95,7% mieszkań, łazienkę 83%, CO – 68,6. Dane dla województwa prezentują się na podobnym poziomie: odpowiednio, 91,8, 81,7, 69,1% lokali.

Wykres 17. Liczba mieszkań indywidualnych oddanych do użytku

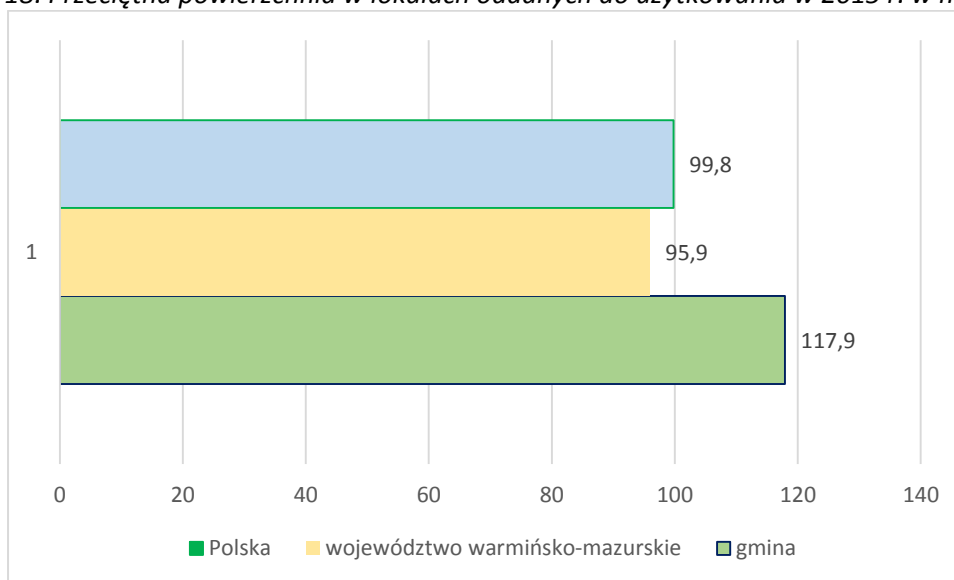


Źródło: Opracowanie własne na podstawie danych GUS

Mieszkania w gminie Łukta oddane do użytku w 2015 r. w 100% przeznaczone zostały na użytek własny. Przeciętna liczba izb w mieszkaniach wyniosła 4,74 szt.

Przeciętna powierzchnia użytkowa w lokalach oddanych do użytkowania w 2015 r. w gminie Łukta była wyższa o ok. 20% przeciętnej powierzchni w województwie i ok. 15% przeciętnej dla kraju.

Wykres 18. Przeciętna powierzchnia w lokalach oddanych do użytkowania w 2015 r. w m<sup>2</sup>



Źródło: Opracowanie własne na podstawie danych GUS

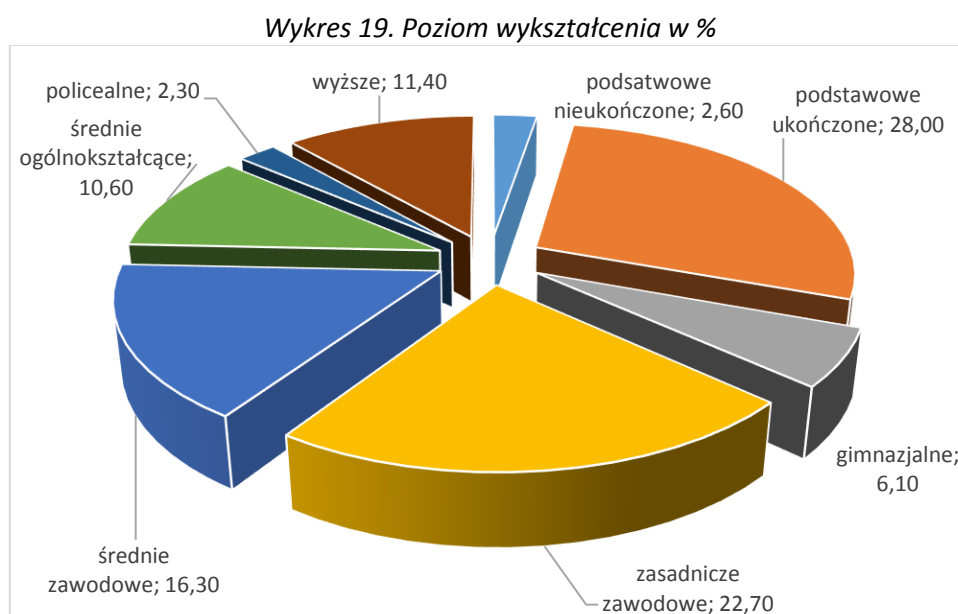
## 2.6. Infrastruktura społeczna

### 2.6.1. Oświata i wychowanie

W 2015 r. 1 265 mieszkańców gminy Łukta było w wieku potencjalnej nauki (3-24 lata), w tym 619 kobiet oraz 646 mężczyzn.

W gminie Łukta edukacja odbywa się na poziomie przedszkolnym, podstawowym i gimnazjalnym. W skład Zespołu Szkolno-Przedszkolnego wchodzi:

- Przedszkole Samorządowe w Łukcie,
- Szkoła Podstawowa w Łukcie,
- Szkoła filialna Szkoły Podstawowej w Łukcie wchodzącej w skład Zespołu Szkolno-Przedszkolnego w Łukcie,
- Gimnazjum nr 1 w Łukcie.



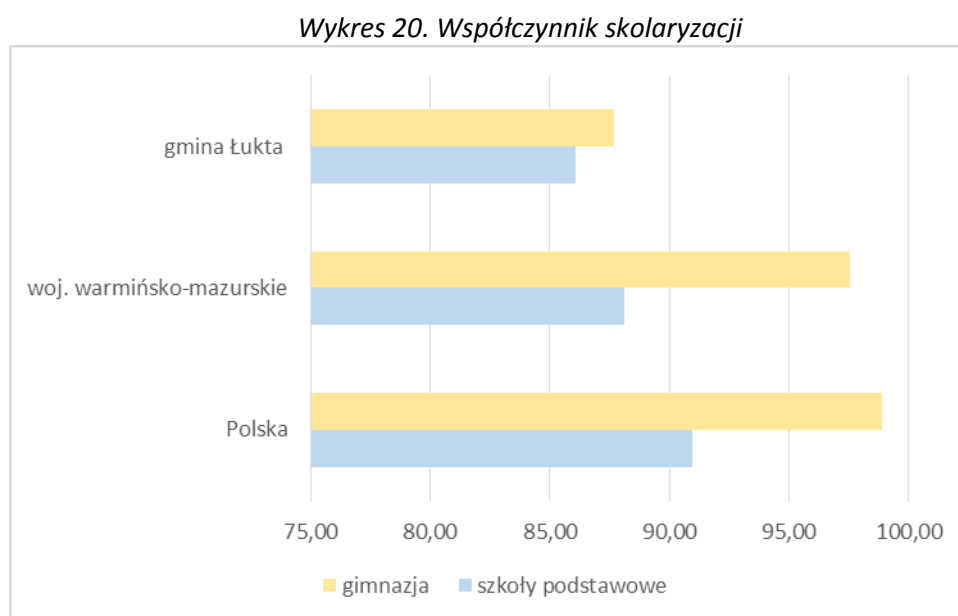
Źródło: Opracowanie własne na podstawie danych GUS

W gminie Łukta lepiej wykształcone są kobiety, 13,8% posiada wykształcenie wyższe, 13,2% wykształcenie ogólnokształcące. Wśród mężczyzn 9,0% posiada wykształcenie wyższe, ogólnokształcące zaś 7,9%. Mężczyźni natomiast przodują w wykształceniu zawodowym, 16,9% posiada wykształcenie średnie zawodowe i 29,8% zasadnicze zawodowe, kobiety odpowiednio 15,8% i 15,9%. Ponad 36% osób w gminie posiada wykształcenie gimnazjalne bądź podstawowe ukończone, podstawowe nieukończone. Jednocześnie zauważyć należy, iż aż prawie 65% osób w wieku 65 lat i więcej posiada wykształcenie podstawowe lub też nie posiada żadnego wykształcenia.

Na terenie gminy funkcjonują dwie szkoły podstawowe, obie wchodzące w skład Zespołu Szkolno-Przedszkolnego w Łukcie: Szkoła Podstawowa w Łukcie wraz z filią w Mostkowie. Ogółem w szkole podstawowej uczy się 356 uczniów w 21 oddziałach, w tym w SP w Łukcie 261 uczniów w 14 oddziałach i w SP w Mostkowie 95 uczniów w 7 oddziałach.

W gminie istnieje Gimnazjum nr 1 w Łukcie, w którym uczy się 152 uczniów w ramach 6 oddziałów.

Współczynnik skolaryzacji, tj. współczynnik wszystkich osób uczących się do osób w poszczególnych grupach wiekowych przedstawia się następująco:



Źródło: Opracowanie własne na podstawie danych GUS

W gminie Łukta istnieje jedno przedszkole – Przedszkole Samorządowe w Łukcie. Przedszkole posiada 3 oddziały w których uczy się 75 dzieci. Statystycznie 2,23 dzieci przypada na 1 miejsce w placówce wychowania przedszkolnego.

## 2.6.2. Służba zdrowia

Opieka zdrowotna na terenie gminy Łukta świadczona jest przez Niepubliczny Zakład Opieki Zdrowotnej ALMET w Łukcie. Pacjenci wymagający hospitalizacji korzystają z opieki Powiatowego Zespołu Opieki Zdrowotnej w Ostródzie S.A. i Szpitala Miejskiego w Morągu Sp. z o.o. lub też ze szpitali zlokalizowanych w Olsztynie: Miejski Szpital Zespolony w Olsztynie, Samodzielny Publiczny Zakład Opieki Zdrowotnej MSW z Warmińsko-Mazurskim Centrum Onkologii, Wojewódzki Szpital Specjalistyczny w Olsztyn.

Liczba udzielonych porad podstawowej opieki zdrowotnej mieszkańcom gminy Łukta w 2015 r. wyniosła 15 625.

Na terenie gminy znajduje się 2 apteka przy ul. Warszawska 17a, lok. 1 oraz przy ul. Mazurskiej w Łukcie.

### 2.6.3. Pomoc społeczna

Na terenie Gminy Łukta instytucją zajmującą się pomocą społeczną jest Gminny Ośrodek Pomocy Społecznej w Łukcie.

Teren gminy podzielony został na dwa rejony. Rejon I obejmuje miejscowości: Łukta, Pelnik, Worliny, Wynki, Molza, Dąg, Tabórz, Plichta, Białka Leśna, Nowaczyzna, Swojki, Komorowo, Kotkowo, Spórka, Ramoty, Niedźwiady. Rejon II obejmuje miejscowości: Głędy, Mostkowo, Trokajny, Zajączkowo, Sobno, Kozia Góra, Kojdy, Gucin, Nowe Ramoty, Florczaki, Maronie, Chudy Dwór.

Podstawowymi zadaniami Ośrodka Pomocy Społecznej są:

1. tworzenie warunków organizacyjnych funkcjonowania pomocy społecznej, w tym rozbudowę niezbędnej infrastruktury socjalnej,
2. analizę i ocenę zjawisk rodzących zapotrzebowanie na świadczenia pomocy społecznej,
3. pobudzanie społecznej aktywności w zaspokajaniu niezbędnych potrzeb życiowych osób i rodzin.

W szczególności do zadań Ośrodka należą:

1. z zakresu zadań własnych:
  - prowadzenie domów pomocy społecznej i ośrodków opiekuńczych o zasięgu lokalnym oraz kierowanie do nich osób wymagających opieki,
  - przyznawanie i wypłacanie zasiłków celowych i celowych specjalnych, przyznawanie pomocy rzeczowej,
  - inne zadania z zakresu pomocy społecznej wynikające z rozeznaczonych potrzeb gminy,
2. z zakresu zadań własnych o charakterze obowiązkowym:
  - udzielanie schronienia, posiłku, niezbędnego ubrania osobom tego pozbawionym,
  - świadczenie usług opiekuńczych, w tym specjalistycznych, w miejscu zamieszkania,
  - udzielanie zasiłku celowego na pokrycie wydatków na świadczenia zdrowotne osób bezdomnych i innych osób nie mających dochodu i możliwości ubezpieczenia się na podstawie przepisów o powszechnym ubezpieczeniu zdrowotnym,
  - praca socjalna,
  - sprawienie pogrzebu, w tym osobom bezdomnym,
3. w zakresie zadań zleconych:

- przyznawanie i wypłacanie zasiłków stałych,
- przyznawanie i wypłacanie zasiłków okresowych, gwarantowanych okresowych i specjalnych okresowych, macierzyńskich okresowych i jednorazowych,
- opłacanie składek na ubezpieczenie społeczne i zdrowotne dla osób uprawnionych,
- przyznawanie i wypłacanie zasiłku celowego na pokrycie wydatków powstałych w wyniku klęski żywiołowej lub ekologicznej,
- przyznawanie zasiłku celowego w formie biletu kredytowego,
- świadczenie specjalistycznych usług opiekuńczych, przysługujących na podstawie przepisów o ochronie zdrowia psychicznego,
- organizowanie i prowadzenie środowiskowych domów samopomocy,
- zadania wynikające z rządowych programów pomocy społecznej bądź innych ustaw, mających na celu ochronę poziomu życia osób i rodzin, po zapewnieniu odpowiednich środków.

Gminny Ośrodek Pomocy Społecznej w Łukcie niezależnie od sytuacji materialnej udziela pomocy w formie pracy socjalnej osobom/rodzinom potrzebującym tego rodzaju wsparcia.

Realizując swoje podstawowe działania GOPS współpracuje z Powiatowym Urzędem Pracy w Ostródzie, Policją, Sądem, kuratorami zawodowymi i społecznymi, szkołami, pedagogami szkolnymi, Przedszkolem Samorządowym, Ośrodkiem zdrowia, lekarzem psychiatrą, pielęgniarkami środowiskowymi, radnymi, sołtysami, Sądem w Ostródzie, Urzędem Gminy w Łukcie, Gminnym Ośrodkiem Kultury w Łukcie, zakładami pracy, Domem Pomocy Społecznej w Molzie, Zakładem Ubezpieczeń Społecznych, Powiatowym Centrum Pomocy Rodzinie, rodzinami osób z zaburzeniami psychicznymi, Zarządem Rejonowym PCK w Morągu, Kościołem, Towarzystwem Przyjaciół Dzieci w Morągu w tym: Warsztatami Terapii Zajęciowej w Morągu i Środowiskowym Domem Samopomocy w Morągu, Gminną Komisją Rozwiązywania Problemów Alkoholowych w Łukcie, Fundacja Rozwoju Regionu Łukta, Ośrodkiem Interwencji Kryzysowej w Olsztynie, Dom Dziecka „Promyk” w Morągu, Dom Dziecka im. Sybiraków w Szymonowie, Zakładami Opiekuńczo- Lecznicy oraz Polskim Komitetem Pomocy Społecznej w Ostródzie.

Na terenie Gminy Łukta pomocą materialną Gminnego Ośrodka Pomocy Społecznej w Łukcie objęto w 2015 r. 889 osób z 313 środowisk, co stanowi 19,53% ogółu mieszkańców gminy.

Pomoc kierowana była najczęściej do rodzin znajdujących się w trudnej sytuacji finansowej z powodu:



Tabela 20. Powody udzielania pomocy społecznej

Wyszczególnienie	2014		2015	
	Liczba rodzin	Liczba osób	Liczba rodzin	Liczba osób
bezrobocia	191	605	161	492
potrzeby ochrony macierzyństwa	41	210	37	180
długotrwałej choroby	69	186	83	205
bezradności w sprawach opiekuńczo-wychowawczych	32	166	33	121
niepełnosprawności	43	87	44	93
alkoholizmu	13	38	9	21
przemocy w rodzinie	10	43	9	42
bezdomności	-	6	-	5
osoby zwolnione z zakładu karnego	4	4	0	0
zdarzenia losowe	2	7	0	0

Źródło: Sprawozdanie Gminnego Ośrodka Pomocy Społecznej w Łukcie z realizacji zadań pomocy społecznej za 2015 rok.

Ponadto niezależnie od sytuacji materialnej GOPS w Łukcie udziela pomocy w formie pracy socjalnej osobom/rodzinom potrzebującym dodatkowego wsparcia w postaci pracy socjalnej:

- na rzecz zapewnienia/uzyskania niezbędnych środków materialnych,
- w celu zapewnienia godziwych warunków mieszkaniowych,
- na rzecz rozwiązywania problemów bezrobocia,
- na rzecz poprawy stanu zdrowia,
- na rzecz zapewnienia opieki osobom starszym i niepełnosprawnym,
- w związku przysługującymi osobom niepełnosprawnym uprawnieniami,
- na rzecz rodzin doznających przemocy i stosujących przemoc,
- na rzecz zapewnienia właściwego funkcjonowania rodzin mających trudności i problemy w sprawach opiekuńczo-wychowawczych, niewydołnych wychowawczo,
- na rzecz poprawy funkcjonowania osób uzależnionych od alkoholu i ich rodzin.

Ponadto Gmina Łukta podejmuje różne działania, aby zwiększyć bezpieczeństwo oraz poprawę jakości życia swoich mieszkańców poprzez oferowanie pomocy zapisanych w uchwalonych programach m.in.:

1. **Strategia Rozwiązywania Problemów Społecznych Gminy Łukta**, która jest wyrazem zintegrowanego planowania społecznego. W najbardziej ogólnym ujęciu oznacza sposób osiągania wyznaczonych celów poprzez sterowanie procesem rozwoju, integracji, polityki społecznej. W rozwiązywaniu problemów społecznych w społeczności lokalnej najważniejsze jest przygotowanie kadr pomocowych i profilaktycznych, dostosowanie bazy do potrzeb pomocowych oraz uruchomienie mechanizmów kontrolno - motywujących zapewniających

odpowiednie standardy działań w zakresie rozwiązywania problemów społecznych, problemów alkoholowych i narkomanii.<sup>9</sup>

Celem nadrzędnym Strategii jest *Wysoka jakość życia mieszkańców Gminy Łukta, życie wolne od zagrożeń, kapitał ludzki oparty na wiedzy, zintegrowana społeczność, profesjonalna pomoc.*

Cele główne określono dla sześciu obszarów:

- Edukacja publiczna - *Świadome i aktywne społeczeństwo, kapitał ludzki oparty na wiedzy.*
- Ochrona zdrowia - *Zdrowe społeczeństwo, świadome zagrożenia.*
- Pomoc społeczna, polityka prorodzinna i przeciwdziałanie przemocy w rodzinie - *Profesjonalna pomoc społeczna, wzmacniająca świadomość społeczną, wspierająca jakość życia lokalnej społeczności, integrująca mieszkańców.*
- Pomoc osobom niepełnosprawnym - *Skuteczna pomoc osobom niepełnosprawnym, wspierająca jakość życia osób dotkniętych niepełnosprawnością.*
- Rozwiązywanie problemów alkoholowych i narkomanii - *Efektywne rozwiązywanie problemów alkoholowych i narkomanii.*
- Budownictwo socjalne - *Gospodarka mieszkaniowa zapewniająca mieszkańcom gminy bezpieczne zamieszkanie.*

**2. Program Wspierania Rodziny w Gminie Łukta na lata 2013 – 2016**, którego celem głównym jest *Zapewnienie kompleksowego wsparcia dzieciom i rodzinie, ze szczególnym uwzględnieniem rodziny przeżywającej trudności w wypełnianiu funkcji opiekuńczo - wychowawczej w Gminie Łukta.* Cel ten zostanie osiągnięty poprzez realizację poniższych celów strategicznych i operacyjnych:

- *Przeciwdziałanie marginalizacji i degradacji społecznej rodziny.*
  - Wspieranie rodzin o niskich dochodach szczególnie z powodu wielodzietności, bezrobocia, niepełnosprawności, rodzin niepełnych.
- *Wspieranie rodzin dysfunkcyjnych, wieloprotymowych, zagrożonych patologią w rozwiązywaniu ich problemów życiowych oraz wzmacnianie i wyzwalamie zasobów tkwiących w rodzinach.*
  - Wzmacnianie funkcji opiekuńczo – wychowawczej.

Występowanie rodzin dysfunkcyjnych i niewydolnych wychowawczo to składowa wielu czynników, wynikających zarówno z problemów istniejących wewnątrz danej rodziny (np. brak jednego rodzica, wielodzietność, ubóstwo, długotrwała choroba, alkoholizm, narkomania, przemoc), jak i z uwarunkowań społecznych (np. upadek znaczenia instytucji małżeństwa, kryzys ekonomiczny, bezrobocie, migracje, wpływ otoczenia). Realizacją zadań z zakresu szeroko

---

<sup>9</sup> Strategia Rozwiązywania Problemów Społecznych Gminy Łukta

pojętego wspierania rodzin i zabezpieczenia ich potrzeb na terenie gminy Łukta zajmuje się Gminny Ośrodek Pomocy Społecznej. Działania mają na celu umożliwienie pokonania trudnych sytuacji życiowych rodzinom, które nie są w stanie ich przezwyciężyć samodzielnie. W rozwiązywaniu trudnych sytuacji życiowych GOPS współpracuje ze środowiskiem lokalnym, pedagogami szkolnymi, funkcjonariuszami Policji, kuratorami sądowymi: zawodowymi i społecznymi z Wydziału Rodzinnego i Karnego, pielęgniarkami środowiskowymi, placówkami leczniczymi, Sądami, Prokuraturą, Powiatowym Urzędem Pracy, placówkami opiekuńczo – wychowawczymi, Poradnią Psychologiczno – Pedagogiczną, organizacjami pozarządowymi (Towarzystwo Przyjaciół Dzieci w Morągu, Polski Czerwony Krzyż w Morągu).

W roku 2015 z różnych form pomocy skorzystało ogółem 313 rodzin - liczące ogółem 889 osób, co stanowi 19,53% ogółu mieszkańców gminy. Znaczna część beneficjentów pomocy społecznej to rodziny z problemami opiekuńczo – wychowawczymi (33 rodziny - 121 osób), w tym: 24 rodzin niepełnych – 74 osoby i 8 rodzin wielodzietnych – 47osób). Dużą grupą rodzin korzystających z pomocy są rodziny w których występuje potrzeba ochrony macierzyństwa – 37 rodzin – 180 osób, w tym jest 22 rodzin wielodzietnych (122 osób). Priorytetem pomocy dla rodzin jest wsparcie w formie dożywiania dzieci w szkołach. W 2015 r. skorzystało z tej formy pomocy 149 rodzin w tym 232 dzieci (w tym uwzględniono dzieci objęte dożywianiem na wniosek Dyrektora szkoły).<sup>10</sup>

Jednym z zadań własnych gminy wynikających z *Ustawy o wspieraniu rodziny i systemie pieczy zastępczej* są działania asystenta rodziny.

Tabela 21. Problemy występujące w rodzinach objętych wsparciem asystenta rodziny

Lp.	Kryterium dyspanseryjne	Ilość rodzin, w których występował dany problem
1.	Bezradność w sprawach opiekuńczo-wychowawczych/ trudności w nauce	9
2.	Alkoholizm/ nadużywanie alkoholu	2
3.	Ubóstwo	10
4.	Bezrobocie	9
5.	Wielodzietność	6
6.	Rodzina niepełna	5
7.	Ochrona macierzyństwa	4

<sup>10</sup> Program Wspierania Rodziny w Gminie Łukta na lata 2013 – 2016

8.	Długotrwała choroba/ niepełnosprawność	6
9.	Przemoc w rodzinie	1
10.	Bezradność w prowadzeniu gospodarstwa domowego	12
11.	Stworzenie możliwości powrotu dzieci przebywających w rodzinach zastępczych i placówkach opiekuńczo- wychowawczych do rodziny naturalnej	0

Źródło: Program Wspierania Rodziny w Gminie Łukta na lata 2013 – 2016

Na wnioski pracowników socjalnych usługami asystenta rodziny w roku 2015 ogółem objęto (narastająco) 12 rodzin wychowujących 32 dzieci.

3. **Gminny Program Przeciwdziałania Przemocy w Rodzinie oraz Ochrony Ofiar Przemocy w Rodzinie na lata 2012-2022**, który zakłada kompleksową pomoc zarówno dla ofiar jak i sprawców przemocy przy udziale służb i instytucji, organizacji pozarządowych i społeczności lokalnej. Wymaga podejmowania równoczesnych działań o charakterze interwencyjnym, profilaktycznym, terapeutycznym i korekcyjnym.

Celem głównym programu jest *Przeciwdziałanie przemocy na terenie Gminy Łukta poprzez spójne działanie wszystkich służb oraz zminimalizowanie prawdopodobieństwa wystąpienia aktów przemocy poprzez podniesienie świadomości społecznej.*

Cel główny będzie realizowany poprzez:

- Podniesienie poziomu wiedzy i umiejętności osób realizujących zadania związane z przeciwdziałaniem przemocy w rodzinie, poprawa skuteczności podejmowanych działań.
- Podniesienie poziomu wiedzy, świadomości lokalnej dotyczącej przemocy domowej oraz zmiana nastawienia świadków przemocy do występowania o pomoc dla osób pokrzywdzonych.
- Zwiększenie skuteczności działań związanych z przeciwdziałaniem przemocy.
- Działania profilaktyczne promujące styl wychowania dzieci bez przemocy.
- Monitorowanie i ewaluacja podejmowanych działań.

4. **Gminny Program Profilaktyki i Rozwiązywania Problemów Uzależnień na rok 2016**, którego podstawą prawną i merytoryczną programu jest ustawa o wychowaniu w trzeźwości i przeciwdziałaniu alkoholizmowi z dnia 26 października 1982 r. z późniejszymi zmianami stanowi, że prowadzenie działań związanych z profilaktyką i rozwiązywaniem problemów alkoholowych należy do zadań własnych gminy – art. 41 ust. 1. Podstawowym celem programu i wszystkich podejmowanych działań jest zmniejszenie rozmiarów szkód związanych z nadużywaniem alkoholu i innych środków psychoaktywnych oraz wzrost świadomości na temat uzależnień, organizacja

profesjonalnej profilaktyki. Zawarte w programie działania mają na celu realizację powyższych zadań. Z jednej strony są to działania profilaktyczne, których głównym celem jest zapobieganie powstawaniu nowych problemów, z drugiej działania na rzecz rozwiązywania i zmniejszania rozmiarów aktualnie istniejących problemów.<sup>11</sup> Głównymi celami Programu są:

- Zmniejszenie istniejących problemów.
- Zapobieganie nowym problemom.
- Zwiększenie umiejętności młodzieży i dzieci w radzeniu sobie z problemami oraz ograniczenie wczesnej inicjacji alkoholowej – profesjonalna profilaktyka.
- Propagowanie zdrowego stylu życia.

#### 2.6.4. Sport

Na terenie gminy Łukta działają:

- Gminny Ludowy Klub Sportowy „Warmiak” – stowarzyszenie z siedzibą w Łukcie. Stowarzyszenie założono w 1999 r. Cele działania Klubu jest wspieranie i upowszechnianie kultury fizycznej i sportu wśród mieszkańców gminy.
- Klub Sportowy „Jastrząb” Głędy – stowarzyszenie z siedzibą w Głędach. Stowarzyszenie zostało założone w 2001 r. Cele działania Klubu jest popularyzacja kultury fizycznej i sportu.

Infrastruktura sportowa w gminie Łukta:

- sala gimnastyczna w Zespole Szkolno – Przedszkolnym w Łukcie,
- sala gimnastyczna w Szkole Podstawowej w Mostkowie,
- stadion do gry w piłkę nożną w Łukcie,
- kompleks sportowy Orlik przy Zespole Szkolno – Przedszkolnym w Łukcie,
- kompleks sportowy Orlik przy Szkole Podstawowej w Mostkowie.

#### 2.6.5. Infrastruktura kulturalna

Na terenie gminy Łukta działalność kulturalną prowadzi Gminny Ośrodek Kultury w Łukcie, który pozwala dzieciom osiągnąć lepszą pozycję życiową. GOK w Łukcie rozpoczął swoją działalność 1 października 2012 roku. Siedzibą jest nowo wybudowany obiekt, w którym mieszczą się:

- Gminna Biblioteka Publiczna,
- pracownia komputerowa,
- sala bankietowo-konferencyjna,

---

<sup>11</sup> Gminny Program Profilaktyki i Rozwiązywania Problemów Uzależnień na rok 2016

- punkt informacji turystycznej,
- centrum współpracy międzynarodowej,
- kino cyfrowe z salą kinowo-teatralną,
- sala nauki tańca,
- pracownia zajęć muzycznych,
- garderoby.

Obiekt jest bardzo nowoczesny, wybudowany zgodnie z wymaganiami i w pełni przystosowany do korzystania przez osoby niepełnosprawne.

Gminny Ośrodek Kultury w Łukcie poprzez pracę zaangażowanych pracowników jak i osób, które od wielu lat aktywnie działają na rzecz społeczności lokalnej, zapewnia bogatą ofertę kulturalną mieszkańcom gminy, gościom i odwiedzającym gminę turystom. Na scenie GOK w Łukcie wystąpiły znane zespoły i gwiazdy: Marek Piekarczyk, Kabaret „CIACH”, „Jorrgus”, Zespół Pieśni i Tańca „KORTOWO”, Marzena Trybała, Zespół „Babsztyl” „The Rohies” z Ukrainy, „Blues Station”, „Crazy Daisy”, „Bursztynowa Lira” z Kaliningradu, Gosia Andrzejewicz, Polski Zespół Artystyczny "Wilia" z Wilna, Chez Raginiak, „Kapela Jakubowa”, „Zariana” z Kaliningradu i inni.

Ośrodek podpisał umowę o współpracy z Centrum Kultury „Kaliningrad” z Kaliningradu i realizuje skutecznie porozumienie Gminy Łukta ze Związkiem Artystów Scen Polskich w zakresie wspólnych przedsięwzięć.

W zajęciach artystycznych w Gminnym Ośrodku Kultury biorą udział osoby w różnym wieku, tj. od 4 roku życia do młodzieży w wieku licealnym. Natomiast z pracowni komputerowej korzystają dzieci od lat 8 po osoby dorosłe.

#### Kino

W Gminnym Ośrodku Kultury w Łukcie funkcjonuje kino. Posiada najnowocześniejszy projektor cyfrowy i zaplecze, które umożliwi dystrybucję filmów równo z oficjalnymi polskimi premierami. Komfortowa sala kinowa może pomieścić 143 osoby.

Rysunek 2. Sala kinowa w Gminnym Ośrodku Kultury w Łukcie



Źródło: [www.goklukta.pl](http://www.goklukta.pl)

### Punkt Informacji Turystycznej

Punkt Informacji Turystycznej przy Gminnym Ośrodku Kultury w Łukcie jest głównym źródłem informacji o gminie. Udziela informacji o atrakcjach turystycznych, imprezach kulturalnych i turystycznych oraz noclegach.

Wydarzenia kulturalne cyklicznie organizowane w gminie Łukta:

- Dni Rodziny w Łukcie - uroczystość ta stała się tradycją i na stałe wpisała się już w kalendarz imprez kulturalnych. Na przełomie maja i czerwca Urząd Gminy organizuje co roku rodzinną zabawę plenerową dla wszystkim mieszkańców gminy Łukta oraz przebywających na jej terenie turystów. Impreza ta cieszy się dużą popularnością zarówno wśród dzieci, jak i dorosłych.
- Dożynki w Łukcie - łukciańskie święto plonów odbywa się w pierwszy weekend września po rozpoczęciu roku szkolnego. Dożynki otwiera dziękczynna msza święta w kościele parafialnym pw. Matki Boskiej Częstochowskiej w Łukcie w podziękowaniu za zebrane plony. Następnie mieszkańcy gminy i przybyli goście korowodem podążają do amfiteatru, gdzie po oficjalnej części rozpoczyna się impreza trwająca do późnych godzin nocnych.
- Zawody Strażackie w Łukcie - w zmaganiach biorą udział drużyny Ochotniczych Straży Pożarnych z Łukty, Florczak, Worlin i Gład. Drużynowa rywalizacji odbywa się w dwóch kategoriach: sztafeta pożarnicza 7 x 50m oraz ćwiczenia bojowe. Jednodniowe zawody odbywają się na boisku Gminnego Ludowego Klubu Sportowego „Warmiak” w wybranym okresie w maju, czerwcu bądź lipcu.
- Dni Łukty - dni Łukty są organizowane każdego roku w drugi weekend lipca. Na czas obchodów Wójt Gminy Łukta przekazuje władzę w gminie Gminnemu Ośrodkowi Kultury. W tym czasie organizator zapewnia mieszkańcom oraz turystom wiele atrakcji i koncertów.

### Świetlice wiejskie

Przy Gminnym Ośrodku Kultury w Łukcie działalność prowadzi 8 świetlic wiejskich: Komorowo, Kozia Góra, Zajączkowo, Florczaki, Pełnik, Worliny, Ramoty, Głędy. Działalność świetlic ma na celu integrację środowiska lokalnego, inicjowanie aktywności mieszkańców na rzecz rozwoju miejscowości oraz prowadzenie działalności kulturalnej, edukacyjnej i sportowej. Świetlice są miejscem prowadzenia zorganizowanych inicjatyw lokalnych.

Godziny otwarcia świetlicy określa harmonogram pracy, dostosowany do stałych zajęć skierowanych do dzieci i młodzieży oraz lokalnych potrzeb mieszkańców i zgodny ze statutem GOK.

Świetlice wiejskie oferują dzieciom i młodzieży uczestnictwo w różnorodnych formach zajęć, m.in.:

- zajęcia plastyczno-techniczne: rysowanie ołówkiem, kredkami, malowanie farbami, wycinanki, wydzieranki,
- zajęcia dydaktyczne: zabawy słowne, krzyżówki, rebusy,
- zajęcia muzyczne: zabawa ze śpiewem, zabawy rytmiczne, taniec,
- zajęcia rekreacyjno-ruchowe: zabawy na świeżym powietrzu, zabawy w grupach, turnieje sprawnościowe,
- zajęcia z wykorzystaniem środków audiowizualnych: oglądanie bajek, programów edukacyjnych, a następnie pogadanki.

Działalność świetlic dostosowywana jest do preferencji jak i zapotrzebowań kierowanych od społeczności lokalnych, dużą wagę przywiązuje się do potrzeb ludzi młodych. Pracownicy świetlic są osobami komunikatywnymi, kreatywnymi i w pełni zaangażowanymi w swoją pracę. Prowadzą działalność merytoryczną opartą na rocznych planach pracy, które weryfikowane są następnie poprzez roczne sprawozdania. Świetlice czynne są w godzinach popołudniowych.

### 2.6.6. Organizacje społeczne

Rozwój gminy i poprawa warunków życia jej mieszkańców jest najważniejszym celem samorządu gminnego. Dlatego też gmina podejmuje współpracę z organizacjami pozarządowymi. W związku z powyższym Gmina opracowuje rocznego programy współpracy. W 2016 funkcjonuje Roczny Program Współpracy Gminy Łukta z Organizacjami Pozarządowymi oraz podmiotami, o których mowa w art. 3 ust. 3 ustawy z dnia 24 kwietnia 2003 r. o działalności pożytku publicznego i o wolontariacie (tj. Dz. U. z 2014 r. poz. 1118, z późn. zm.), na 2016 rok. Dokument określa w perspektywie rocznej cele, zasady, przedmiot i formy współpracy, a także obszary oraz priorytetowe zadania publiczne realizowane w ramach współpracy Gminy Łukta z organizacjami pozarządowymi prowadzącymi działalność pożytku publicznego na jej terenie lub na rzecz jej mieszkańców.



Celem głównym programu jest kształtowanie demokratycznego ładu społecznego w środowisku lokalnym poprzez budowanie partnerstwa między administracją samorządową a organizacjami pozarządowymi służącego lepszemu rozpoznawaniu i zaspakajaniu potrzeb społecznych. Cel ten zostanie zrealizowany poprzez cele szczegółowe:

- 1) Promowanie idei społeczeństwa obywatelskiego oraz dążenie do wywoływania potrzeby społecznej partycypacji mieszkańców;
- 2) Wspieranie edukacji i rozwoju intelektualnego społeczeństwa;
- 3) Wspieranie inicjatyw promujących turystykę w Gminie;
- 4) Upowszechnianie kultury fizycznej i sportu w środowisku wiejskim;
- 5) Pomoc społeczna dla ubogich;
- 6) Wspieranie wydarzeń i inicjatyw promujących Gminę;
- 7) Podejmowanie i inicjowanie różnorodnych form współdziałania Gminy z organizacjami pozarządowymi dla efektywnej realizacji zadań publicznych w obszarze pożytku publicznego;
- 8) Działalność wspomagająca rozwój i aktywność społeczności lokalnych;
- 9) Działalność na rzecz organizacji pozarządowych oraz podmiotów wymienionych w art. 3 ust. 3, w zakresie określonym w pkt 1-32 art. 4 ust. 1 Ustawy.

Na terenie gminy Łukta funkcjonuje szereg organizacji społecznych, w tym 4 jednostki Ochotniczych Straży Pożarnych.

Tabela 22. Organizacje pozarządowe w gminie Łukta

1.	Fundacja Rozwoju Regionu Łukta	ul. Mazurska 30, 14-105 Łukta
2.	Związek Stowarzyszeń „Kraina Drwęcy i Pasłęki”	ul. Mazurska 30, 14-105 Łukta
3.	Gminny Ludowy Klub Sportowy „Warmiak”	ul. Mazurska 2, 14-105 Łukta
4.	Klub Sportowy „Jastrząb” Głędy	Głędy, 14-105 Łukta
5.	Stowarzyszenie „Mostkowo – Kraina wyobraźni”	Mostkowo 25, 14-105 Łukta
6.	Stowarzyszenie „Duma Taborza”	Tabórz 19, 14-105 Łukta
7.	Stowarzyszenie „Razem dla naszych dzieci”	ul. Warszawska 17, 14-105 Łukta
8.	Ochotnicza Straż Pożarna w Łukcie	ul. Mazurska 5, 14-105 Łukta
9.	Ochotnicza Straż Pożarna we Florczakach	Florczaki 36c, 14-105 Łukta
10.	Ochotnicza Straż Pożarna w Głędach	Głędy, 14-105 Łukta
11.	Ochotnicza Straż Pożarna w Worlinach	Worliny 31, 14-105 Łukta

Źródło: Źródła rozproszone

**Fundacja Rozwoju Regionu Łukta** jest organizacją pozarządową działającą od 5.07.1995 r. Powstała na bazie Polsko-Szwajcarskiego Programu Regionalnego, który działał w Polsce w latach 1992-1998. Główne cele Fundacji to:

- Wspieranie przedsiębiorczości w regionie Warmii i Mazur poprzez udzielanie pożyczek, świadczenie usług doradczych, informacyjnych i szkoleniowych;
- Wspieranie inicjatyw lokalnych wpływających na rozwój regionu np. tworzenie wiosek tematycznych, udzielanie stypendiów dla zdolnej młodzieży;
- Wspieranie istniejących i tworzenie nowych struktur lokalnych oraz aktywne uczestnictwo Fundacji w ich działalności.

**Lokalna Grupa Działania Kraina Drwęcy i Pasłęki** jest obszarem o wybitnych walorach turystycznych. Jedną z najbardziej charakterystycznych cech krajobrazowych jest duży udział jezior i lasów. Jest to obszar typowo rolniczy, o znacznej lesistości i dużym bogactwie form fauny i flory. Występują tu ostoje lęgowe i przelotne ptactwa, znaczną część terenu LGD stanowią rezerваты przyrody. Silne znaczenie dla krajobrazu mają rzeki Drwęca i Pasłęka oraz duża ilość jezior. Tereny te charakteryzują się czystym środowiskiem i zaliczane są do Zielonych Płuc Polski. Najważniejszym dokumentem Stowarzyszenia jest Lokalna Strategia Rozwoju Krainy Drwęcy i Pasłęki na lata 2014-2020 (LSR) . Zawiera ona najistotniejsze wytyczne działania LGD, a także cele ogólne, szczegółowe oraz przedsięwzięcia wpływające na rozwój obszarów wiejskich. Cele ogólne to:

- Wykorzystanie potencjału przyrodniczego, kulturowego i historycznego dla zachowania tożsamości obszaru, promocji i rozwoju lokalnego;
- Wykorzystanie potencjału lokalnego przez sektor gospodarczy i rozwój zasobów rynku pracy w perspektywie zapotrzebowania na kadrę pracowniczą;
- Zagospodarowanie przestrzeni publicznej w zakresie urządzeń i infrastruktury zaspokajającej potrzeby pierwszego rzędu oraz tworzących komfort zamieszkania;
- Podniesienie poziomu aktywności społecznej mieszkańców.

**Stowarzyszenie „Mostkowo – Kraina wyobraźni”** – stowarzyszenie podejmuje działania na rzecz wszechstronnego rozwoju wsi oraz organizowanie, integrowanie wspólnot obywatelskich, a także realizowanie inicjatyw społecznych służących dobru mieszkańców wsi mostkowo, a ponadto:

- Pomoc społeczną, w tym pomoc rodzinom i osobom w trudnej sytuacji życiowej oraz wyrównywania szans tych rodzin i osób;
- Działalność na rzecz integracji i reintegracji zawodowej i społecznej osób zagrożonych wykluczeniem społecznym;
- Działalność charytatywną;
- Podtrzymywanie i upowszechnianie tradycji narodowej, pielęgnowanie polskości oraz rozwój świadomości narodowej, obywatelskiej i kulturowej;

- Działalność na rzecz mniejszości narodowych i etnicznych oraz języka regionalnego;
- Ochronę i promocję zdrowia;
- Działalność na rzecz osób niepełnosprawnych;
- Promocję zatrudnienia i aktywizacją zawodową osób pozostających bez pracy i zagrożonych zwolnieniem z pracy;
- Działalność na rzecz równych praw kobiet i mężczyzn;
- Działalność na rzecz osób w wieku emerytalnym;
- Działalność wspomagającą rozwój gospodarczy, w tym rozwój przedsiębiorczości;
- Działalność wspomagającą rozwój techniki, wynalazczości i innowacyjności oraz rozpowszechnianie i wdrażanie nowych rozwiązań technicznych w praktyce gospodarczej;
- Działalność wspomagającą rozwój wspólnot i społeczności lokalnych;
- Działalność wspomagającą rozwój nauki, szkolnictwa wyższego, edukacji, oświaty i wychowania;
- Działalność wspomagającą wypoczynek dzieci i młodzieży;
- Działalność wspomagającą rozwój kultury, sztuki, ochrony dóbr kultury i dziedzictwa narodowego;
- Wspierania i upowszechnianie kultury fizycznej i sportu;
- Wspierania i upowszechniania ekologii i ochrony zwierząt oraz ochrony dziedzictwa przyrodniczego;
- Wspieranie i upowszechnianie turystyki i krajoznawstwa;
- Działalność na rzecz integracji europejskiej oraz rozwijania kontaktów i współpracy między społecznościami; oraz pozostałe punkty od 21 do 25 zgodnie z §1 statutu.

**Stowarzyszenie „Duma Taborza”, którego celami są:**

- Wspieranie wszechstronnego i zrównoważonego rozwoju: społecznego, kulturalnego i gospodarczego miejscowości tabórz i gminy Łukta;
- Integracja mieszkańców, przeciwdziałanie bezradności i wykluczeniu społecznemu;
- Wspieranie demokracji i budowanie społeczeństwa obywatelskiego w środowisku lokalnym;
- Promowanie rezerwatu przyrody.

**Stowarzyszenie „Razem dla naszych dzieci”, którego działaniami są:**

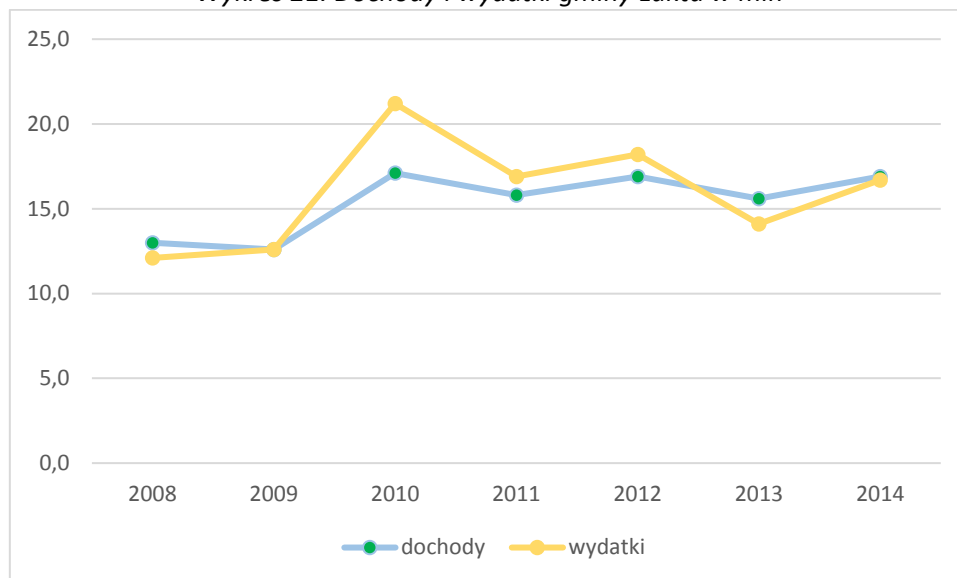
- Aktywizowanie ludności wiejskiej i promocja obszarów wiejskich;
- Podtrzymywanie tradycji narodowej, pielęgnowanie polskości oraz rozwój świadomości narodowej, obywatelskiej i kulturalnej;

- Działalność wspomagająca rozwój wspólnot i społeczności lokalnych;
- Działalność wspomagająca kulturę, sztukę, ochronę dóbr kultury i tradycji;
- Działalność wspomagająca ekologię i ochronę zwierząt oraz ochronę dziedzictwa przyrodniczego;
- Podejmowanie działań na rzecz integracji europejskiej oraz rozwijanie kontaktów i współpracy między społecznościami;
- Ochrona i promocja zdrowia;
- Podejmowanie działań na rzecz osób niepełnosprawnych;
- Upowszechnianie i ochrona praw kobiet oraz działalność na rzecz równych praw kobiet i mężczyzn;
- Nauka, edukacja, oświata i wychowanie;
- Krajoznawstwo oraz wypoczynek dzieci i młodzieży;
- Upowszechnianie kultury fizycznej i sportu;
- Upowszechnianie i ochrona wolności i praw człowieka oraz swobód obywatelskich;
- Pomoc rodzinom w trudnych sytuacjach życiowych;
- Prowadzenie szkoleń i kursów;
- Wspieranie osób zagrożonych wykluczeniem społecznym;
- Wspieranie oddolnych inicjatyw lokalnych;
- Podnoszenie jakości infrastruktury na rzecz społeczności lokalnej na obszarach wiejskich;
- Pozyskiwanie środków finansowych na remonty, modernizację, wyposażenie w pomoce dydaktyczne i sprzęt sportowy szkół z gminy Łukta;
- Wspieranie rodziców i opiekunów w ich funkcjach wychowawczych;
- Zbieranie funduszy na stypendia;
- Podejmowanie współpracy z ośrodkami zagranicznymi.

## 2.7. Dochody i wydatki gminy Łukta

Budżet gminy jest finansowym wyrazem i instrumentem polityki gospodarczej gminy. Dochody i wydatki gminy Łukta zrealizowane w latach 2008 - 2014 przedstawiają się następująco:

Wykres 21. Dochody i wydatki gminy Łukta w mln



Źródło: Opracowanie własne na podstawie danych GUS

Wieloletni przekrój dochodów i wydatków gminy wskazuje, iż w latach 2013 i 2014 dochody przewyższyły wydatki. W latach 2010, 2011 i 2011 zaobserwowano malejący deficyt budżetowy.

Tabela 23. Struktura dochodów i wydatków gminy Łukta w 2014 r.

Wyszczególnienie	Dochody w tys.	Wydatki w tys.
oświata i wychowanie	522,90	5 700,00
pomoc społeczna	3 700,00	4 400,00
administracja publiczna	88,80	1 900,00
rolnictwo i łowiectwo	1 100,00	1 800,00
kultura i ochrona dziedzictwa narodowego	96,30	829,10
obsługa długu publicznego	0,00	507,80
transport i łączność	50,20	499,40
gospodarka komunalna i ochrona środowiska	68,80	275,90
edukacyjna opieka wychowawcza	140,00	161,00
bezpieczeństwo publiczne i ochrona pożarowa	0,00	159,40
kultura fizyczna i sport	0,00	134,00
informatyka	90,10	131,10
pozostałe zadania w zakresie polityki społecznej	51,30	96,50
ochrona zdrowia	0,00	64,00
gospodarka nieruchomościami	0,00	30,70
urzędy naczelnych organów państwowych	30,10	30,10
działalność usługowa	0,00	12,10
rozliczenia różne	5 800,00	8,00
turystyka	0,00	3,10
wytwarzanie i zaopatrzenie w energię elektryczną, gaz i wodę	0,00	0,00

wydatki związane z poborem dochodów	0,00	0,00
dochody od osób prawnych, fizycznych i od innych jednostek	4 900,00	0,00
gospodarka mieszkaniowa	202,60	0,00
leśnictwo	4,80	0,00
<b>Suma</b>	<b>16 845,90</b>	<b>16 742,20</b>

Źródło: Opracowanie własne na podstawie danych GUS

W strukturze dochodów największy udział mają rozliczenia różne, dochody od osób prawnych, fizycznych i od innych jednostek, pomoc społeczna, rolnictwo i łowiectwo, stanowiące odpowiednio 34,43; 29,09; 21,96; 6,53% ogólnej wartości osiągniętych dochodów.

W strukturze wydatków natomiast największy udział mają: oświata i wychowanie – 34,05% ogółu wydatków, pomoc społeczna (26,28%), administracja publiczna (11,35%), rolnictwo i łowiectwo (10,75%).

Dochody na 1 mieszkańca w 2014 r. wyniosły 3,7 tys. zł, w 2013 i 2012 odpowiednio 3,4 i 3,7 tys. zł. Natomiast wydatki budżetu gminy na mieszkańca w 2014 r. wyniosły 3,7 tys. zł, w 2013 i 2012 odpowiednio 3,1 i 4,0 tys. zł.

### III. Konsultacje społeczne

W ramach opracowania *Strategii Rozwoju Społeczno-Gospodarczego Gminy Łukta na lata 2016-2026* podjęte zostały działania w celu poznania opinii mieszkańców gminy Łukta na temat jakości życia w gminie. Jedną z form konsultacji społecznych były warsztaty.

W dniu 8 września 2016 r. przeprowadzono warsztaty społeczne dotyczące wyznaczania kierunków i celów rozwojowych Gminy Łukta w horyzoncie czasowym 2016-2026. Spotkanie miało miejsce w sali Gminnego Ośrodka Kultury w Łukcie. Informacje o spotkaniu zostały zamieszczone na stronie Urzędu Gminy, na tablicy ogłoszeń Gminy Łukta oraz miejscowości Łukta. Ponadto wystosowano zaproszenia do interesariuszy za pośrednictwem poczty elektronicznej oraz tradycyjnej do radnych i sołtysów.

W spotkaniach wzięło udział tylko 14 osób m.in.: przedstawiciele władz Gminy i wsi, Urzędu Gminy, organizacji pozarządowych, Gminnego Ośrodka Kultury, Zakładu Gospodarki Komunalnej w Łukcie. Spotkanie było podzielone na dwie części. W pierwszej części przedstawiono prezentację z najważniejszymi definicjami elementów strategii. W drugiej części poprowadzono warsztaty.

Podczas warsztatów rozdano uczestnikom formularze do wypełnienia z 5 różnych obszarów funkcjonowania Gminy: społeczno-kulturowym, środowiskowym, infrastrukturalnym, gospodarczym oraz przestrzennym. W każdym obszarze należało wypisać mocne i słabe strony Gminy Łukta oraz zaproponować zadania do realizacji przez władze Gminy.

Konsultacjom społecznym poddany zostanie również *Projekt Strategia Rozwoju Społeczno-Gospodarczego Gminy Łukta na lata 2016-2026*, a ewentualne zgłoszone uwagi będą rozpatrywane i wyszczególnione w wywieszonym na stronie internetowej *Raporcie z konsultacji społecznych*.

Proces przygotowania *Strategii* kończy się uchwałą o przyjęciu poniższego dokumentu.

## IV. Analiza SWOT

### Określenie potrzeb gospodarczych i społecznych

Działalność władz samorządowych opiera się nie tylko na realizacji zadań wynikających z aktualnie obowiązującego prawa, ale stanowi odpowiedź na wiele zgłaszanych przez społeczeństwo potrzeb. Ograniczone zasoby finansowe jednostki samorządu terytorialnego nie pozwalają na bieżące i natychmiastowe zaspokojenie wszelkich potrzeb, dlatego niezbędne jest skierowanie strumienia finansów gminy tam, gdzie rozwiązane zostaną najważniejsze problemy jej mieszkańców.

Poniżej przedstawiono hierarchizację potrzeb mieszkańców ustaloną na podstawie przeprowadzonej ankiety i analizy dokumentów strategicznych dla gminy Łukta.

Z punktu widzenia rozwoju gospodarczego niezbędne jest podjęcie wyzwań dotyczących rozwoju lokalnego rynku pracy wraz z działaniami na rzecz zmniejszania bezrobocia i jednoczesnym systemem pozyskiwania nowych inwestorów, rozwoju małych i średnich przedsiębiorstw, modernizacji istniejących gospodarstw, rozwoju dominujących na rynku lokalnym potencjałów (turystyki, rolnictwa) oraz podjęcie działań na rzecz pozyskiwania energii z odnawialnych źródeł energii.

W celu zapoznania społeczności lokalnej z celami sporządzenia *Strategii Rozwoju Społeczno-Gospodarczego Gminy Łukta na lata 2016-2026*, oraz określenia najważniejszych, z punktu widzenia mieszkańców Gminy, problemów w pięciu określonych aspektach życia ludności przeprowadzono warsztaty społeczne. Analizie poddano najważniejsze aspekty życia ludności:

- sferę społeczno-kulturową - analizie poddano takie elementy jak ludność, edukację i wykształcenie, kwalifikacje zawodowe, integrację społeczności lokalnej, warunki życia, instytucje i usługi społeczne, kulturę;
- sferę środowiskową - analizie poddano komponenty i zasoby środowiska przyrodniczego, stan zanieczyszczenia środowiska, infrastrukturę ekologiczną, świadomość ekologiczną społeczeństwa;
- sferę infrastrukturalną - wskazywano problemy pod kątem funkcjonowania infrastruktury technicznej, społecznej i środowiskowej;
- sferę gospodarczą - analizie poddano zasoby gospodarcze, działalność gospodarczą według sektorów i branż, dostępność rynków lokalnych, regionalnych i krajowych, konkurencyjności gminy, warunków funkcjonowania i prowadzenia działalności gospodarczej;
- sferę przestrzenną - wskazano problemy z punktu widzenia zagospodarowania przestrzennego, układu funkcjonalno-przestrzennego, dostępności przestrzennej, kompozycji i ładu przestrzennego.

Do głównych problemów sfery społeczno-kulturowej najczęściej zaliczano:



1. niekorzystne zjawiska demograficzne, a wśród nich:
  - starzejące się społeczeństwo,
  - ujemny wskaźnik migracji ekonomicznej ludności, w tym dobrze wykształconej,
  - niski przyrost naturalny,
2. niewystarczająca liczba zajęć pozalekcyjnych, a także niechęć do korzystania z dostępnych zajęć, brak zajęć z przedsiębiorczości,
3. niskie kwalifikacje zawodowe mieszkańców, a także kwalifikacje niedostosowane do potrzeb rynku pracy, brak możliwości podniesienia kwalifikacji zawodowych – brak szkół zawodowych,
4. niski stopień integracji społecznej, w tym niechęć do udziału w inicjatywach organizowanych przez lokalnych liderów,
5. niski standard stopy życiowej mieszkańców Gminy, a wśród nich:
  - wysokie bezrobocie,
  - roszczeniowe podejście mieszkańców,
  - oddalenie od większych ośrodków,
  - brak dostępu do lekarzy specjalistów.

Zdiagnozowane problemy w sferze środowiskowej:

1. niska świadomość ekologiczna społeczeństwa,
2. niewykorzystane walory przyrodnicze,
3. niskie wykorzystanie odnawialnych źródeł energii.

Do głównych problemów w sferze infrastrukturalnej, zgodnie z opinią mieszkańców, należą:

1. zły stan dróg, w tym dróg lokalnych,
2. niewystarczające oznakowania dróg związane z bezpieczeństwem, np. przy szkole w Łukcie,
3. niewystarczające oznakowanie ciekawych turystycznie miejsc Gminy Łukta oraz szlaków rowerowych,
4. niewystarczający poziom skomunikowania obszaru Gminy z sąsiednimi jednostkami samorządu terytorialnego, w tym miastem powiatowym i wojewódzkim.

Do głównych problemów sfery gospodarczej najczęściej zaliczano:

1. bezrobocie – przy czym należy mieć na uwadze, iż zjawisko bezrobocia jest punktem wyjścia do innych problemów życia społeczno-gospodarczego,
2. mała liczba podmiotów gospodarczych, a tym samym brak miejsc pracy,
3. mała różnorodność działalności gospodarczej,

4. słabo rozwinięta infrastruktura turystyczno-rekreacyjna,
5. niski stopień wykorzystania potencjału historyczno-kulturalnego (z punktu widzenia potrzeb turystyki),
6. sezonowość oferty turystycznej obszaru Gminy.

Wśród zdiagnozowanych problemów w sferze przestrzennej znalazły się:

1. słaba dostępność komunikacyjna,
2. brak planów zagospodarowania przestrzennego w niektórych miejscowościach,
3. rozproszenie przestrzenne,
4. niski współczynnik zaludnienia.

Zbadane podczas konsultacji społecznych problemy, uzupełnione o diagnozę sytuacji społeczno – gospodarczej Gminy Łukta, stały się podstawą do sporządzenia analizy SWOT.

Analiza SWOT (z ang. Strengths, Weakness, Opportunities, Threats) służy do zidentyfikowania i sformułowania podstawowych problemów i zagrożeń strategicznych przy jednoczesnym przeciwstawieniu ich mocnym stronom danego obszaru i szansom rozwoju konkretnej gminy. Innymi słowy, narzędzie to identyfikuje słabe i silne strony gminy oraz bada szanse i zagrożenia, jakie stoją przed daną jednostką samorządu terytorialnego (lub innego podmiotu).

Poszczególne cztery grupy czynników oznaczają:

- silne strony – uwarunkowania wewnętrzne, które stanowią silne strony gminy i które należyce wykorzystane będą służyć jego rozwojowi,
- słabe strony – uwarunkowania wewnętrzne, które stanowią słabe strony gminy i które należy wyeliminować z uwagi na konieczność usunięcia barier rozwoju gminy,
- szanse – uwarunkowania zewnętrzne, a zatem takie, które nie zależą od zachowania społeczności gminnej, ale które mogą być traktowane jako szanse i przy odpowiednio podjętych przez nią działaniach są wykorzystane jako czynniki sprzyjające rozwojowi gminy,
- zagrożenia – uwarunkowania zewnętrzne, które nie są również bezpośrednio zależne od zachowania społeczności gminy, ale które mogą stanowić zagrożenia dla jej rozwoju.

Analizie poddane zostały następujące strefy:

1. społeczno-kulturowa,
2. środowiskowa,
3. infrastrukturalna,
4. gospodarcza,

5. przestrzenna.

W sposób szczegółowy wyznaczono dla tych obszarów podstawowe mocne i słabe strony wynikające z uwarunkowań wewnętrznych oraz szanse i zagrożenia wynikające z uwarunkowań zewnętrznych, czyli czynników niezależnych od mieszkańców i władz gminy.

4.1. Strefa społeczno-kulturalna

Tabela 24. Analiza SWOT – strefa społeczno-kulturalna

Mocne strony	Słabe strony
<ul style="list-style-type: none"> <li>– prężnie działająca lokalna grupa działania,</li> <li>– dobrze działające organizacje samorządowe (oświatowe, kulturalne),</li> <li>– duża liczba świetlic wiejskich,</li> <li>– wystarczająca liczba obiektów oświatowych.</li> </ul>	<ul style="list-style-type: none"> <li>– starzejące się społeczeństwo,</li> <li>– ujemny przyrost naturalny,</li> <li>– wyludnienie,</li> <li>– bezrobocie oraz odpływ wykształconej młodzieży,</li> <li>– niekorzystne zjawiska dotyczące lokalnego rynku pracy,</li> <li>– brak aktywności zawodowej,</li> <li>– niskie kwalifikacje zawodowe mieszkańców,</li> <li>– słaba integracja społeczna wśród mieszkańców,</li> <li>– patologie, alkoholizm.</li> </ul>
Szanse	Zagrożenia
<ul style="list-style-type: none"> <li>– dostępność zewnętrznych środków pomocowych na doskonalenie lokalnych zasobów ludzkich oraz przystosowanie ich do aktualnych wymogów rynku pracy,</li> <li>– pojawianie się nowych instrumentów aktywizujących osoby bezrobotne,</li> <li>– możliwość ograniczania patologii społecznych poprzez systematyczny rozwój usług kulturalnych i sportowych przy wykorzystaniu zewnętrznych środków pomocowych.</li> </ul>	<ul style="list-style-type: none"> <li>– ograniczone środki budżetu gminy na dofinansowanie placówek oświatowych i kulturalnych,</li> <li>– ograniczone środki finansowe na rozwój imprez kulturalnych i sportowych,</li> <li>– duża konkurencja przy aplikowaniu o zewnętrzne środki pomocowe na doskonalenie lokalnych zasobów ludzkich oraz rozwój lokalnej społeczności.</li> </ul>

Źródło: opracowanie własne

#### 4.2. Strefa środowiskowa

Tabela 25. Analiza SWOT – strefa środowiskowa

Mocne strony	Słabe strony
<ul style="list-style-type: none"> <li>– występowanie wielorakich form ochrony przyrody,</li> <li>– bogate walory przyrodnicze gminy,</li> <li>– brak przemysłu ciężkiego,</li> <li>– położenie geograficzne,</li> <li>– duża liczba jezior i lasów.</li> </ul>	<ul style="list-style-type: none"> <li>– niska świadomość ekologiczna społeczeństwa,</li> <li>– brak pełnego systemu asenizacji ścieków w Gminie,</li> <li>– brak alternatywnych źródeł energii,</li> <li>– brak infrastruktury wykorzystującej potencjał środowiskowy.</li> </ul>
Szanse	Zagrożenia
<ul style="list-style-type: none"> <li>– wykorzystanie potencjału wynikającego z zasobów naturalnych Gminy,</li> <li>– możliwość wspierania rozwoju, przedsięwzięć sprzyjających poprawie środowiska naturalnego,</li> <li>– możliwość pozyskania zewnętrznych środków finansowych na realizację zadań z zakresu ochrony środowiska naturalnego,</li> <li>– wzrastająca świadomość ekologiczna społeczeństwa,</li> <li>– wzrost zainteresowania turystyką rowerową i aktywnym odpoczynkiem.</li> </ul>	<ul style="list-style-type: none"> <li>– rosnące natężenie ruchu drogowego,</li> <li>– wzrost poziomu zanieczyszczenia środowiska,</li> <li>– ograniczenia wynikające z uregulowań dotyczących obszarów chronionych (Natura 2000),</li> <li>– zagrożenie degradacją stanu jakości wód powierzchniowych oraz podziemnych.</li> </ul>

Źródło: opracowanie własne

#### 4.3. Strefa infrastrukturalna

Tabela 26. Analiza SWOT – strefa infrastrukturalna

Mocne strony	Słabe strony
<ul style="list-style-type: none"> <li>– dobrze rozwinięta sieć wodociągowa i kanalizacyjna,</li> <li>– bogate dziedzictwo kulturowe,</li> <li>– duża liczba terenów inwestycyjnych.</li> </ul>	<ul style="list-style-type: none"> <li>– zły stan dróg i chodników,</li> <li>– niewystarczający poziom wyposażenia świetlic wiejskich,</li> <li>– brak infrastruktury gazowej,</li> <li>– wyeksploatowana oczyszczalnia ścieków,</li> <li>– słabo oznakowana infrastruktura turystyczna,</li> <li>– słabo rozwinięty system komunikacji zbiorowej.</li> </ul>
Szanse	Zagrożenia

<ul style="list-style-type: none"> <li>– możliwość ubiegania się o dofinansowanie inwestycji w zakresie infrastruktury technicznej i społecznej ze środków zewnętrznych,</li> <li>– nowe technologie.</li> </ul>	<ul style="list-style-type: none"> <li>– wysokie koszty inwestycji w zakresie infrastruktury technicznej.</li> <li>– duża konkurencja w aplikowaniu o zewnętrzne środki pomocowe,</li> </ul>
--	--

Źródło: opracowanie własne

#### 4.4. Strefa gospodarcza

Tabela 27. Analiza SWOT – strefa gospodarcza

<b>Mocne strony</b>	<b>Słabe strony</b>
<ul style="list-style-type: none"> <li>– duże możliwości nowych inwestycji,</li> <li>– dobre położenie gminy (centralna część województwa).</li> </ul>	<ul style="list-style-type: none"> <li>– słabo rozwinięte małe i średnie podmioty gospodarcze,</li> <li>– mała różnorodność działalności gospodarczej,</li> <li>– słabo rozwinięty sektor turystyczny, w tym baza turystyczna,</li> <li>– sezonowość usług turystycznych,</li> <li>– niewykorzystany potencjał środowiskowo-kulturalny w rozwoju gospodarczym gminy,</li> <li>– niska konkurencyjność gminy.</li> </ul>
<b>Szanse</b>	<b>Zagrożenia</b>
<ul style="list-style-type: none"> <li>– rosnący popyt na dobra i usługi,</li> <li>– możliwość wykorzystania wsparcia finansowego UE przez firmy na inwestycje,</li> <li>– rozwojowe, doradztwo w zakresie prowadzenia działalności gospodarczej,</li> <li>– możliwość wykorzystania potencjału pobliskich miast,</li> <li>– możliwość skorzystania z doradztwa rolniczego i gospodarczego,</li> <li>– możliwość tworzenia grup producenckich,</li> <li>– pojawianie się nowych technologii,</li> <li>– rosnący popyt na zdrową żywność,</li> <li>– wzrost zainteresowania regionalnymi produktami i kulturą,</li> <li>– możliwość wypromowania produktu lokalnego,</li> <li>– rosnący popyt na agroturystykę i turystykę weekendową,</li> <li>– wzrost zapotrzebowania na usługi okołoturystyczne,</li> </ul>	<ul style="list-style-type: none"> <li>– niestabilna i skomplikowana polityka podatkowa państwa,</li> <li>– brak efektywnej polityki państwa wspierającej sektor małych i średnich przedsiębiorstw,</li> <li>– ograniczona wiedza na temat zewnętrznych środków pomocowych,</li> <li>– trudności związane z inwestowaniem na obszarach Natura 2000,</li> <li>– skomplikowana procedura ubiegania się o środki z UE,</li> <li>– wysokie koszty i ryzyko podejmowania działalności gospodarczej,</li> <li>– wysokie koszty stworzenia i utrzymania nowych miejsc pracy,</li> <li>– wysokooprocentowane kredyty bankowe ograniczające powstawanie nowych oraz rozwój istniejących firm,</li> <li>– wysokie wymagania jakościowe narzucane przez unijne dyrektywy,</li> </ul>

<ul style="list-style-type: none"> <li>– możliwość nawiązania współpracy zagranicznej,</li> <li>– możliwość pozyskania inwestorów zewnętrznych.</li> </ul>	<ul style="list-style-type: none"> <li>– wysokie ceny środków do produkcji rolniczej</li> <li>– konkurencja ze strony podmiotów gospodarczych działających poza granicami gminy,</li> <li>– nadal odczuwalne skutki globalnego kryzysu gospodarczego,</li> <li>– niestabilność prawa,</li> <li>– rosnące natężenie ruchu na drogach,</li> <li>– niewystarczające nakłady na remonty i modernizację dróg.</li> </ul>
--	---

Źródło: opracowanie własne

#### 4.5. Strefa przestrzenna

Tabela 28. Analiza SWOT – strefa przestrzenna

Mocne strony	Słabe strony
<ul style="list-style-type: none"> <li>– atrakcyjne tereny turystyczne,</li> <li>– bliskie położenie okolicznych miast (Olsztyn oddalony o ok. 30 km i Ostróda oddalona o ok. 20 km),</li> <li>– centralna lokalizacja gminy,</li> </ul>	<ul style="list-style-type: none"> <li>– brak pełnego pokrycia Gminy planami zagospodarowania przestrzennego,</li> <li>– duże rozdrobnienie struktury osadniczej,</li> </ul>
Szanse	Zagrożenia
<ul style="list-style-type: none"> <li>– wykorzystanie terenu gminy zgodnie z kierunkami działań wynikających z walorów przyrodniczo-kulturowych.</li> </ul>	<ul style="list-style-type: none"> <li>– chaos planistyczny.</li> </ul>

Źródło: opracowanie własne

## V. Kierunki rozwoju Gminy Łukta

W wyniku przeprowadzonych analiz oraz zdefiniowanych problemów, sformułowano wizję, misję oraz cele szczegółowe i operacyjne, a następnie zaproponowano strategiczne kierunki działań. Jak przedstawiono we wcześniejszych rozdziałach, rozwój gminy zależy od wielu czynników, m.in.: uwarunkowania wewnętrznego i zewnętrznego (opisane w analizie SWOT), aktualnych dokumenty strategicznych i dostępności zewnętrznych środków finansowych.

### 5.1. Wizja i misja Gminy Łukta

Wizja przedstawia obraz społeczno-gospodarczy Gminy Łukta po zrealizowaniu działań strategicznych oraz po upływie czasu określonego w horyzoncie czasowym Strategii, tj. po 2026 r. Wizja Gminy została wskazana pośrednio przy udziale mieszkańców podczas konsultacji społecznych.

***Gmina Łukta – dobre miejsce do życia i rozwoju  
społeczności lokalnej z poszanowaniem zasobów naturalnych.***

Zgodnie z art. 6. 1. Ustawy z dnia 8 marca 1990 r. o samorządzie gminnym, do zadań gminy należą wszystkie sprawy publiczne o znaczeniu lokalnym. Jednakże na potrzeby opracowania niniejszego dokumentu sformułowano misję:

***Poprawa jakości życia mieszkańców Gminy Łukta poprzez rozwój kapitału społecznego  
i infrastruktury technicznej.***

### 5.2. Plany i cele strategiczne Gminy Łukta na lata 2016-2026

#### Cele Gminy Łukta

Celem jest stan, który odzwierciedla przyszłość danego miejsca i jego mieszkańców.

Cele strategiczne określają rezultaty o zasadniczym znaczeniu w dłuższej perspektywie oraz kierunkują działania na te obszary, które są najważniejsze dla koncepcji rozwoju gminy. Cele te wymagają decyzji dotyczących utrzymania lub zmiany wykorzystania zasobów gminy - publicznych, państwowych i prywatnych.

Cele gminy powstały na bazie analizy i oceny aktualnej sytuacji społeczno-gospodarczej, uwzględniającej zidentyfikowane problemy i czynniki wewnętrzne, dające możliwości rozwoju Gminy, oraz zewnętrzne, wskazujące na szanse i zagrożenia wpływające z otoczenia obszaru.

Określenie celów rozwojowych Gminy poprzedzać musi analiza potrzeb społecznych i gospodarczych zgłaszanych przez jej mieszkańców i potencjalnych inwestorów.

Działalność władz samorządowych opiera się nie tylko na realizacji zadań wynikających z aktualnie obowiązującego prawa, ale jest wypadkową wielu zgłaszanych przez społeczeństwo potrzeb. Ograniczone zasoby finansowe jednostki samorządu terytorialnego nie pozwalają na bieżące i natychmiastowe zaspokojenie wszelkich potrzeb, dlatego niezbędne jest skierowanie strumienia finansów gminy tam, gdzie rozwiązane zostaną najważniejsze problemy jej mieszkańców.

W celu sformułowania celów strategicznych niezbędne było:

- wskazanie aktualnych problemów dotyczących Gminy Łukta (przeprowadzone warsztaty społeczne),
- analiza wskazanych problemów w kontekście pięciu głównych aspektów życia społecznego i gospodarczego społeczności lokalnej.

Tabela 29. Kierunki rozwoju Gminy Łukta

<b><i>Wizja: Gmina Łukta – dobre miejsce do życia i rozwoju społeczności lokalnej z poszanowaniem zasobów naturalnych</i></b>			
<b><i>Misja: Poprawa jakości życia mieszkańców Gminy Łukta poprzez rozwój kapitału społecznego i infrastruktury technicznej</i></b>			
Aspekt społeczno-kulturowy	Aspekt środowiskowy	Aspekt infrastrukturalny i przestrzenny	Aspekt gospodarczy
<b>Cele strategiczne</b>			
<b>Poprawa warunków życia poprzez działania w rozwój infrastruktury społecznej i jakości kapitału ludzkiego</b>	<b>Rozwój infrastruktury turystyczno-rekreacyjnej w oparciu o dostępne walory przyrodnicze</b>	<b>Budowa nowoczesnej i bezpiecznej infrastruktury technicznej</b>	<b>Kreowanie warunków dla rozwoju przedsiębiorczości w Gminie</b>
<b>Cele operacyjne</b>			
1.1 Zwiększenie dostępności do usług zdrowotnych 1.2 Wspieranie rodziny w środowisku lokalnym 1.3 Wykształcone i nowoczesne społeczeństwo 1.4 Wzrost aktywności społeczności lokalnej	2.1 Rozwój infrastruktury wykorzystującej potencjał środowiska 2.2 Rozwój turystyki aktywnej 2.3 Wzrost świadomości proekologicznej mieszkańców Gminy	3.1 Budowa i modernizacja infrastruktury transportowej 3.2 Budowa i modernizacja sieci uzbrojenia technicznego 3.3 Wykorzystanie ekologicznych źródeł energii 3.4 Zachowanie zrównoważonej polityki przestrzennej	4.1 Promocja lokalnych zasobów społeczno-gospodarczych Gminy 4.2 Wykorzystanie potencjału dziedzictwa kulturalnego, kulturowego i historycznego Gminy 4.3 Rozwój proinnowacyjnej przedsiębiorczości



1.5 Rozwój usług i infrastruktury społecznej		3.5 Wzrost bezpieczeństwa mieszkańców Gminy	
--	--	---	--

Źródło: opracowanie własne

Osiągnięcie postawionych celów wymaga realizacji szeregu zadań inwestycyjnych. Istotną rolę odgrywają szeroko rozumiane partnerstwa z samorządem powiatowym, gminami ościennymi, organizacjami społecznymi, przedstawicielami lokalnej przedsiębiorczości. Nie bez znaczenia pozostaje również wsparcie samorządu województwa.

Osiągnięcie przyjętych celów nie byłoby możliwe bez planów inwestycyjnych, których realizacja będzie służyła poprawie sytuacji społeczno-gospodarczej, kulturalnej, przyrodniczej i infrastrukturalnej. Gmina Łukta zakłada realizację takich działań, które w dłuższym okresie czasu przyniosą wymierne efekty i przełożą się na wzrost konkurencyjności.

Tabela 30. Kierunki rozwoju Gminy Łukta - uzasadnienie

Opis celów strategicznych i operacyjnych	
<b>Cel strategiczny nr 1:</b> <b>Poprawa warunków życia poprzez działania w rozwój infrastruktury społecznej i jakości kapitału ludzkiego</b>	
Uzasadnienie	<p>Kierunki działań omawianego celu zostały określone na podstawie analizy SWOT w obszarze społeczno-kulturowym.</p> <p>Zgodnie z art. 6.1. Ustawy z dnia 8 marca 1990 r. o samorządzie gminnym, do zadań Gminy należą wszystkie sprawy publiczne o znaczeniu lokalnym. Gmina powinna dążyć do tworzenia odpowiednich warunków do rozwoju społeczeństwa lokalnego. Dlatego też w podnoszeniu jakości kapitału ludzkiego, samorząd terytorialny odgrywa ważną rolę. Gmina powinna wspierać przede wszystkim takie obszary jak: edukacja, aktywność zawodowa oraz integracja społeczna. Ponadto Gmina powinna zapewnić bezpieczeństwo społeczne w obszarach: publicznym, zdrowotnym i socjalnym.</p> <p>Zdefiniowany cel szczegółowy zostanie zrealizowany poprzez podniesienie jakości usług publicznych, przyczyniając się tym samym do poprawy jakości życia mieszkańców gminy Łukta poprzez:</p> <ul style="list-style-type: none"> <li>- poprawę stanu zdrowia społeczności lokalnej,</li> <li>- wspieranie rodziny,</li> </ul>

	<ul style="list-style-type: none"> <li>- wzrost poziomu wykształcenia mieszkańców,</li> <li>- wzrost udziału mieszkańców w życiu społecznym,</li> <li>- wzrost aktywności sportowej i rekreacyjnej mieszkańców,</li> <li>- wzrost aktywności społeczno-kulturowej mieszkańców.</li> </ul>
<b>Cel operacyjny 1.1</b>	<b>Zwiększenie dostępności do usług zdrowotnych</b>
Szczegółowy opis	<p>Uczestnicy konsultacji społecznych wskazali problem w zakresie opieki medycznej – brak lekarzy specjalistów. Jest to problem ogólnopolski, gdyż ocenia się, że w Polsce brakuje około 25 tysięcy specjalistów. Większość lekarzy po specjalizacji kieruje się do dużych ośrodków akademickich, gdzie są lepsze warunki pracy i płacy. Jednakże należy podjąć próby pozyskania do pracy w przychodni lekarzy głównych specjalizacji.</p>
Kluczowe zadania	<ol style="list-style-type: none"> <li>1. Rozszerzenie zakresu usług świadczonych w przychodni;</li> <li>2. Zwiększenie liczby lekarzy specjalistów.</li> </ol>
Jednostka realizująca	<p>Gmina Łukta Starostwo Powiatowe w Ostródzie</p>
Partnerzy	<p>Podmioty prywatne prowadzące działalność związaną z ochroną zdrowia i pomocą społeczną</p>
<b>Cel operacyjny 1.2</b>	<b>Wspieranie rodziny w środowisku lokalnym</b>
Szczegółowy opis	<p>Podstawowym środowiskiem wychowawczym każdego człowieka jest rodzina. W myśl ustawy o pomocy społecznej rodzinie mającej trudności w wypełnianiu swoich zadań oraz dziecku z tej rodziny udziela się pomocy, w szczególności w formie:</p> <ul style="list-style-type: none"> <li>- poradnictwa rodzinnego,</li> <li>- terapii rodzinnej rozumianej jako działania psychologiczne, pedagogiczne i socjologiczne, mające na celu przywrócenie rodzinie zdolności do wypełniania jej zadań,</li> <li>- pracy socjalnej,</li> <li>- zapewnienia dzieciom opieki i wychowania poza rodziną.</li> </ul> <p>Głównym założeniem powyższego celu operacyjnego jest stworzenie lokalnego systemu wspierania rodzin biologicznych mających trudności w wypełnianiu swoich zadań.</p>

Kluczowe zadania	<ol style="list-style-type: none"> <li>1. Realizacja projektu dot. wsparcia rodziny (zakładając działania m.in. poradnictwo specjalistyczne, terapię indywidualną, terapię grupową, socjoterapię dzieci i młodzieży szkół podstawowych i gimnazjalnych);</li> <li>2. Zorganizowanie letniego wypoczynku dla dzieci z rodzin dysfunkcyjnych dotkniętych problemem alkoholowym.</li> </ol>
Jednostka realizująca	Gminny Ośrodek Pomocy Społecznej w Łukcie Szkoly i inne placówki oświatowe
Partnerzy	Podmioty prywatne prowadzące działalność związaną z ochroną zdrowia i pomocą społeczną Organizacje pozarządowe
<b>Cel operacyjny 1.3</b>	<b>Wykształcone i nowoczesne społeczeństwo</b>
Szczegółowy opis	Jednym ze zgłaszanych problemów podczas konsultacji społecznych był niski poziom wykształcenia mieszkańców oraz zbyt niskie kwalifikacje zawodowe i niedostosowane do zapotrzebowania lokalnego rynku pracy. Adresatami tego celu są nie tylko dzieci i młodzież ucząca się w ramach systemu kształcenia ustawicznego, ale również osoby dorosłe, które podnoszą swoje kompetencje i kwalifikacje zawodowe.
Kluczowe zadania	<ol style="list-style-type: none"> <li>1. Wyrównanie szans rozwojowych i edukacyjnych dzieci i młodzieży na wszystkich szczeblach edukacji;</li> <li>2. Dostosowanie oferty zajęć pozalekcyjnych do potrzeb i oczekiwań mieszkańców;</li> <li>3. Rozwój programów kształcenia dla dzieci i młodzieży z trudnościami w nauce;</li> <li>4. Tworzenie programów edukacji rozwijających kompetencje i umiejętności,</li> <li>5. Organizacja kursów, szkoleń podnoszących kwalifikacje mieszkańców.</li> </ol>
Jednostka realizująca	Szkoly i inne placówki oświatowe Wszystkie podmioty – z wyłączeniem osób fizycznych (nie dotyczy osób prowadzących działalność gospodarczą lub oświatową na podstawie przepisów odrębnych) Podmioty, które uzyskały akredytację Ministerstwa Pracy i Polityki Społecznej w zakresie działań EURES (np. WUP, PUP i OHP)
Partnerzy	Gmina Łukta Instytucje otoczenia biznesu

Cel operacyjny 1.4	Wzrost aktywności społeczności lokalnej
Szczegółowy opis	<p>Gmina Łukta powinna realizować zadania zapisane w Krajowym Programie Przeciwdziałaniu Ubóstwu i Wykluczeniu Społecznemu 2020: Nowy Wymiar Aktywnej Integracji w obszarze <i>Aktywna integracja w społeczności lokalnej</i> poprzez zwiększenie zaangażowania mieszkańców w życie społeczne Gminy. Zgodnie z Programem „w ramach działań aktywnej integracji istotną rolę będą miały działania środowiskowe adresowane do marginalizowanych społeczności lokalnych, umożliwiając aktywizację społeczną i zawodową celem zapewnienia spójności społecznej. Działania te będą realizowane w różnych wymiarach obejmujących zarówno mikrospołeczności w ramach gmin (społeczności sąsiedzkie), całe gminy lub obszary o szerszym charakterze. Obok działań o charakterze systemowym istotne jest wsparcie samorządów lokalnych i społeczności lokalnych zarówno w wymiarze metodyczno-animacyjnym i edukacyjnym jak również infrastrukturalnym na rzecz rewitalizacji społecznej”. Ponadto Gmina powinna realizować obszar <i>Bezpieczeństwo i aktywność osób starszych</i> poprzez zapewnienie usług opiekuńczych wraz z możliwością aktywnego spędzenia czasu oraz aktywnego włączania się w życie publiczne.</p>
Kluczowe zadania	<ol style="list-style-type: none"> <li>1. Zwiększenie dostępności miejsc publicznych dla osób starszych i niepełnosprawnych (np. Utworzenie Placówki Dziennego Pobytu Senior – WIGOR);</li> <li>2. Zwiększenie zaangażowania mieszkańców w życie społeczne Gminy;</li> <li>3. Aktywne wspieranie partnerstw i inicjatyw - oddolnych na rzecz rozwoju gminy lub wsi (formalnych i nieformalnych).</li> </ol>
Jednostka realizująca	<p>Gmina Łukta Gminny Ośrodek Pomocy Społecznej w Łukcie</p>
Partnerzy	<p>Organizacje pozarządowe Lokalna Grupa Działania Kraina Drwęcy i Pastęki</p>
Cel operacyjny 1.5	Rozwój usług i infrastruktury społecznej
Szczegółowy opis	<p>Założenia wyznaczonego celu wychodzą naprzeciw zidentyfikowanym potrzebom wskazanych podczas konsultacji społecznych i w analizie SWOT, tj. niski poziom usług i infrastruktury społecznej. Realizacja powyższego celu ma zadanie poszerzyć ofertę spędzenia wolnego czasu dla różnych grup</p>

	<p>społecznych, która zaktywizuje i zintegruje mieszkańców w różnym wieku. Każda z tych grup ma też inne potrzeby. Spędzenie wolnego czasu zależy od wieku, uwarunkowań społecznych oraz zamożności społeczeństwa.</p> <p>Proponuje się stworzenie bezpiecznych miejsc rekreacji, w tym nowoczesne place zabaw oraz siłownie na świeżym powietrzu. Ponadto budowa świetlic wiejskich wpłynie na poprawę integracji społeczności lokalnej oraz zminimalizuje wykluczenie społeczne.</p> <p>Ważną infrastrukturą społeczną, która wymaga natychmiastowej modernizacji jest Urząd Gminy w Łukcie i dostosowanie go do osób niepełnosprawnych.</p>
Kluczowe zadania	<ol style="list-style-type: none"> <li>1. Budowa i ogradzanie placów zabaw;</li> <li>2. Budowa siłowni na wolnym powietrzu;</li> <li>3. Budowa świetlicy wiejskiej w miejscowości Plichta;</li> <li>4. Budowa świetlicy wiejskiej w miejscowości Molza;</li> <li>5. Budowa/rozbudowa/remont Urzędu Gminy w Łukcie.</li> </ol>
Jednostka realizująca	Sołectwa Gmina Łukta
Partnerzy	Organizacje pozarządowe
<b>Cel strategiczny nr 2:</b>	
<b>Rozwój infrastruktury turystyczno-rekreacyjnej w oparciu o dostępne walory przyrodnicze</b>	
Uzasadnienie	<p>Gmina Łukta powinna realizować politykę zrównoważonego rozwoju, czyli zachowania równowagi rozwoju społeczno-gospodarczego przy jednoczesnym poszanowaniu środowiska naturalnego. Podczas konsultacji społecznych uczestnicy wskazali nie tylko potrzebę realizacji przedsięwzięć infrastrukturalnych związanych z poprawą środowiska naturalnego poprzez np. budowę sieci wodociągowej i kanalizacyjnej (wskazanych w celu operacyjnym 3.2), ale również realizację takich działań przyczyniających się do zwiększenia poziomu świadomości ekologicznej mieszkańców i rozwoju oferty edukacyjnej w zakresie ekologii.</p> <p>Proponuje się realizację zadań zarówno infrastrukturalnych jak i nieinfrastrukturalnych w celu ochrony walorów przyrodniczych przed degradacją. Władze Gminy powinny wykorzystywać potencjał środowiska naturalnego. Z racji małej liczby ścieżek rowerowych i przy dużej liczby</p>

	<p>obszarów chronionych, należały zbudować infrastrukturę związaną z turystyką aktywną. Ponadto proponuje się aktywną edukację w zakresie ekologii oraz promocję postaw proekologicznych poprzez kampanie społeczne, konkursy.</p> <p>Zakładane efekty realizacji celu szczegółowego:</p> <ul style="list-style-type: none"> <li>- poprawa jakości walorów środowiska naturalnego,</li> <li>- poprawa jakości życia mieszkańców,</li> <li>- poprawa atrakcyjności turystycznej.</li> </ul>
<b>Cel operacyjny 2.1</b>	<b>Rozwój infrastruktury wykorzystującej potencjał środowiska</b>
Szczegółowy opis	<p>Realizacja wskazanego celu ma na zadanie poszerzyć ofertę rekreacyjną wykorzystując walory przyrodnicze gminy. Zakłada się, że dzięki temu nie tylko nastąpi poprawa aktywności i integracji mieszkańców, ale także zwiększy się potencjał turystyczny gminy. Dlatego też proponuje się budowę szlaków turystyczno – rekreacyjnych, szlaków rowerowych. Dodatkowo, uczestnicy konsultacji społecznych wskazali potrzebę zagospodarowania miejsc nad jeziorem.</p>
Kluczowe zadania	<ol style="list-style-type: none"> <li>1. Budowa ścieżek rowerowych, tras turystyczno-rekreacyjnych;</li> <li>2. Zagospodarowanie miejsc nad jeziorem;</li> <li>3. Budowa pomostu na Jeziorze Brzeźne w Głędach.</li> </ol>
Jednostka realizująca	Gmina Łukta Organizacje pozarządowe
Partnerzy	Sołectwa
<b>Cel operacyjny 2.2</b>	<b>Rozwój turystyki aktywnej</b>
Szczegółowy opis	<p>W ostatnich latach charakterystycznym zjawiskiem mającym miejsce w Polsce jest pojawianie się nowych rodzajów aktywności turystyczno-rekreacyjno-sportowej, które są uprawiane w ramach tzw. turystyki aktywnej. Bogate walory środowiska naturalnego na terenie gminy Łukta pozwalają na rozwój aktywnej turystyki, na co wskazują interesariusze konsultacji społecznych.</p>
Kluczowe zadania	<ol style="list-style-type: none"> <li>1. Budowa ścieżek rowerowych, tras turystyczno-rekreacyjnych;</li> <li>2. Budowa ścieżek edukacyjnych;</li> </ol>
Jednostka realizująca	Gmina Łukta
Partnerzy	Organizacje pozarządowe

Cel operacyjny 2.3	Wzrost świadomości proekologicznej mieszkańców Gminy
Szczegółowy opis	<p>Realizacja tego celu ma za zadanie podnoszenie świadomości ekologicznej mieszkańców poprzez kampanie społeczne i działania oświatowe. Nie tylko mieszkańcy powinni uczestniczyć aktywnie w tych zadaniach, ale również przedsiębiorcy, którzy powinni być informowani nt. prowadzenia działalności gospodarczej na obszarach chronionych lub nt. korzyści wynikających ze stosowania odnawialnych źródeł energii. Ze względu na walory środowiska naturalnego, najlepszą działalnością gospodarczą, którą można prowadzić na terenie Natura 2000 jest agroturystyka oraz tzw. aktywna turystyka (np. turystyka piesza, turystyka rowerowa). Inne polecane działalności to: rolnictwo ekologiczne, edukacja ekologiczna, zielone szkoły, usługi hotelowe i gastronomiczne. Efekty postawione w celu strategicznym będą łatwiejsze do osiągnięcia, gdy społeczeństwo będzie się identyfikować z jego założeniami.</p>
Kluczowe zadania	<ol style="list-style-type: none"> <li>1. Tablice informacyjne;</li> <li>2. Organizacja konkursów w szkołach;</li> <li>3. Zajęcia popularyzujące ochronę środowiska w świetlicach;</li> <li>4. Organizacja akcji Sprzątanie Świata;</li> <li>5. Wspólne sadzenie drzew;</li> <li>6. Rajdy rowerowe do atrakcyjnych miejsc;</li> <li>7. Wystawy prac tematycznych w bibliotekach i świetlicach;</li> <li>8. Szkolenia dla przedsiębiorstw.</li> </ol>
Jednostka realizująca	<p>Sołectwa                      Szkoły i inne placówki oświatowe                      Organizacje pozarządowe                      Związek Gmin Regionu Ostródzko-Ławskiego – „Czyste środowisko”</p>
Partnerzy	<p>Lokalna Grupa Działania Kraina Drwęcy i Pasłęki                      Wojewódzki Fundusz Ochrony Środowiska i Gospodarki Wodnej w Olsztynie                      Narodowy Fundusz Ochrony Środowiska i Gospodarki Wodnej                      Mieszkańcy</p>
<p><b>Cel strategiczny nr 3:</b>  <b>Budowa nowoczesnej i bezpiecznej infrastruktury technicznej</b></p>	

<p>Uzasadnienie</p>	<p>Realizacja zdefiniowanego celu strategicznego ma za zadanie podnieść poziom infrastruktury technicznej, co niewątpliwie wpłynie na atrakcyjność danego terenu oraz na jakość i komfort życia mieszkańców. Obecny stan infrastruktury technicznej wskazuje, że główne problemy związane są z:</p> <ul style="list-style-type: none"> <li>- dostępnością infrastruktury sieciowej – zgodnie z przeprowadzoną analizą sytuacji, tylko 97% mieszkańców gminy korzysta z sieci kanalizacyjnej;</li> <li>- brakiem sprawnej sieci transportu – układ komunikacyjny jest ważny w aspekcie rozwoju wewnątrzregionalnej lub międzyregionalnej działalności gospodarczej jak również mobilności i bezpieczeństwa mieszkańców;</li> <li>- niskim poziomem bezpieczeństwa mieszkańców. Dlatego też dla zwiększenia bezpieczeństwa, zaplanowano przebudowę i rozwój systemu oświetlenia ulicznego.</li> </ul> <p>Zakładane efekty realizacji celu szczegółowego:</p> <ul style="list-style-type: none"> <li>- poprawa jakości życia mieszkańców,</li> <li>- poprawa atrakcyjności turystycznej, inwestycyjnej i osiedleńczej,</li> <li>- poprawa bezpieczeństwa.</li> </ul>
<p><b>Cel operacyjny 3.1</b></p>	<p><b>Budowa i modernizacja infrastruktury transportowej</b></p>
<p>Szczegółowy opis</p>	<p>Jednym z priorytetów w rozwoju Gminy Łukta jest modernizacja dróg gminnych oraz rozbudowa lokalnego układu komunikacyjnego. Zwiększy to atrakcyjność inwestycyjną, turystyczną i osadniczą. Dodatkowo dla zwiększenia bezpieczeństwa mieszkańców zaplanowano również inwestycje w infrastrukturę okołodrogową - budowa chodników i instalowanie sygnalizacji drogowych w celu poprawy bezpieczeństwa mieszkańców, a przede wszystkim osób niepełnosprawnych.</p>
<p>Kluczowe zadania</p>	<ol style="list-style-type: none"> <li>1. Zmiana nawierzchni drogi gminnej w miejscowości Łukta (ul. Kościelna);</li> <li>2. Zmiana nawierzchni drogi gminnej w miejscowości Łukta (ul. Cicha i Poprzeczna);</li> <li>3. Zmiana nawierzchni drogi gminnej w miejscowości Ramoty;</li> <li>4. Zmiana nawierzchni drogi gminnej w miejscowości Florczaki;</li> <li>5. Zmiana nawierzchni dróg gminnych w Pelniku;</li> <li>6. Remont drogi do Komorowa;</li> <li>7. Budowa zjazdu na ul. Olsztyńską;</li> </ol>



	<p>8. Budowa chodnika w miejscowości Molza;</p> <p>9. Budowa chodnika przy ul. Mazurskiej w kierunku Fundacji;</p> <p>10. Budowa chodnika w miejscowości Tabórz;</p> <p>11. Budowa chodnika i ścieżki rowerowej nad Jeziorem Korwik;</p> <p>12. Budowa chodnika i ścieżki rowerowej do Zakładu Produkcyjnego Prosper.</p>
Jednostka realizująca	Gmina Łukta
Partnerzy	-
<b>Cel operacyjny 3.2</b>	<b>Budowa i modernizacja sieci uzbrojenia technicznego</b>
Szczegółowy opis	<p>Budowa sieci wodociągowo – kanalizacyjnej oraz oczyszczalni ścieków pozwoli na poprawę jakości środowiska w zakresie ochrony wód powierzchniowych, gruntowych oraz gleb przed zanieczyszczeniem ściekami z nieszczelnych szamb i niesprawnych systemów odbioru ścieków bytowo-gospodarczych. Infrastruktura techniczna ma olbrzymie znaczenie dla mieszkańców, turystów oraz przedsiębiorców. Dostęp do infrastruktury sieciowej poprawia warunki do życia i pracy oraz dla rozwoju gospodarczego. Gmina powinna zachęcać mieszkańców do podłączenia się do nowowyprowadzonej sieci, natomiast w przypadku gospodarstw odległych od sieci kanalizacyjnej należy mieć na uwadze rozwój przydomowych oczyszczalni ścieków.</p>
Kluczowe zadania	<p>1. Budowa sieci wodociągowej i kanalizacyjnej w Strzałkowie;</p> <p>2. Budowa oczyszczalni ścieków w Łukcie;</p> <p>3. Rozbudowa sieci kanalizacyjnej w Pelniku i Kotkowie;</p> <p>4. Budowa przydomowych oczyszczalni ścieków szczególnie na obszarach o rozproszonej zabudowie.</p>
Jednostka realizująca	Gmina Łukta Zakład Gospodarki Komunalnej w Łukcie
Partnerzy	Mieszkańcy
<b>Cel operacyjny 3.3</b>	<b>Wykorzystanie ekologicznych źródeł energii</b>
Szczegółowy opis	<p>W celu ochrony środowiska naturalnego Gmina powinna inwestować w zwiększenie wykorzystania energii z odnawialnych źródeł. Jedno z najbardziej przyjaznych środowisku źródeł energii jest słoneczna energia elektryczna (fotowoltaika), gdyż posiada wiele korzyści energetycznych i pozaenergetycznych.</p>

	<p>Farma fotowoltaiczna w przeciwieństwie do innych źródeł odnawialnych nie ma żadnego oddziaływania na środowisko naturalne i zdrowie ludzi, co więcej przyczynia się do ograniczenia zanieczyszczenia środowiska. Dla przykładu, farma fotowoltaiczna o mocy 1MW w skali roku może wyprodukować przeciętnie ok. 900 MWh energii elektrycznej. Wyprodukowanie takiej ilości w tradycyjnej elektrowni węglowej to emisja szkodliwych substancji – w tym potęgującego efekt cieplarniany dwutlenku węgla (CO<sub>2</sub>). Wyprodukowanie 900 MWh energii w elektrowni węglowej oznacza emisję CO<sub>2</sub> wynoszącą ok. 0,8 tony CO<sub>2</sub> (...) Ponadto, przy założeniu, że moc farmy fotowoltaicznej wyniesie 1 MW, produkowana przez nią energia zaspokoi zapotrzebowanie na prąd ok 250 średniej wielkości gospodarstw domowych.</p> <p>Na wykorzystaniu energii słonecznej z farmy fotowoltaicznej skorzystają mieszkańcy, turyści i Polska energetyka. Ponadto, dzięki zrealizowaniu zadania zostanie zredukowana emisja CO<sub>2</sub>, a mieszkańcy i turyści będą mogli się cieszyć z czystszej powietrza na terenie Gminy.</p> <p>Dodatkowo, Gmina powinna rozpowszechnić wśród mieszkańców informacje nt. alternatywnych źródeł pozyskiwania energii, które przyczyni się w dłuższej perspektywie do generowania oszczędności w budżetach domowych.<sup>12</sup></p> <p>Poprawa ochrony środowiska naturalnego nastąpi poprzez ograniczenie niskiej emisji i poprawy efektywności energetycznej.</p>
Kluczowe zadania	<ol style="list-style-type: none"> <li>1. Termomodernizacja Zespołu Szkolno-Przedszkolnego w Łukcie;</li> <li>2. Promowanie efektywności energetycznej i korzystania z odnawialnych źródeł energii;</li> <li>3. Budowa farmy fotowoltaicznej.</li> </ol>
Jednostka realizująca	<p>Gmina Łukta Przedsiębiorcy Organizacje pozarządowe</p>
Partnerzy	<p>Mieszkańcy</p>
<b>Cel operacyjny 3.4</b>	<b>Zachowanie zrównoważonej polityki przestrzennej</b>

<sup>12</sup> Piotr Pająk Opinia ekspercka dotycząca podstawowych założeń budowy i funkcjonowania farmy fotowoltaicznej

<p>Szczegółowy opis</p>	<p>Powyższy cel wychodzi naprzeciw potrzebom, jakie zostały sformułowane podczas konsultacji społecznych. Dzięki realizacji wyznaczonych kluczowych zadań zwiększy się atrakcyjność społeczno-gospodarcza i przestrzenna gminy Łukta. Należy podkreślić fakt, że realizacja niniejszego celu jest komplementarna z innymi celami sformułowanymi w <i>Strategii</i>.</p> <p>Kształtowanie ładu przestrzennego jest jednym z najważniejszych uwarunkowań zrównoważonego rozwoju, jakości życia mieszkańców i aktywności społeczno-gospodarczej. Gospodarowanie przestrzenią i jej zasobami należy do samorządu terytorialnego. Głównym instrumentem wykorzystywanym do osiągnięcia ładu przestrzennego jest planowanie przestrzenne, o którym należy informować obecnych i potencjalnych użytkowników.</p> <p>Planowanie przestrzenne napotyka na szereg różnych, poważnych problemów. Mają one różne źródła, w tym takie jak: niedoskonałość i niespójność prawa, niekiedy źle pojmowane zasady ustrojowe, w tym zakres wolności, demokracja, dysponowanie własnością nieruchomości, gospodarka wolnorynkowa, sprzeczności interesów różnych użytkowników i dysponentów terenu i jego zasobów, niski poziom kultury gospodarczej w zakresie środowiska życia, uwarunkowania zabudowy historycznej i wreszcie powszechny brak kapitału na kompleksowe przekształcenia zabudowy a także na likwidację opuszczonych, przeważnie starych siedlisk i zagród na terenach wiejskich. (...) W obecnych warunkach prawnych miejscowe plany przestrzenne obejmują w zdecydowanej większości wybrane fragmenty gmin a nie całe gminy. Ich wybór jest oparty głównie na wnioskach prywatnych inwestorów. Taka sytuacja nie sprzyja kompleksowemu podejściu do przestrzeni. Odbiera planowaniu miejscowemu funkcję koordynującą strukturę funkcjonalną terenów objętych planami. W niekorzystnej sytuacji stawia zwłaszcza pasywne inwestycyjnie tereny o szczególnym znaczeniu dla środowiska przyrodniczego.<sup>13</sup></p> <p>Poprawa ładu przestrzennego przyczyni się do podniesienia jakości przestrzeni poprzez wyznaczenie obszarów o charakterze inwestycyjnym, mieszkaniowym i rekreacyjnym. Dlatego też polityka przestrzenna Gminy</p>
-------------------------	--

<sup>13</sup> J. Polski, Problemy kształtowania ładu przestrzennego w świetle idei zrównoważonego rozwoju

	może stać się jednym z podstawowych instrumentów wspierania jej rozwoju gospodarczego, a co za tym idzie, również rozwoju społecznego.
Kluczowe zadania	<ol style="list-style-type: none"> <li>1. Opracowywanie miejscowych planów zagospodarowania przestrzennego;</li> <li>2. Oznakowanie nazw ulic w Łukcie;</li> <li>3. Oznakowanie drogowe miejscowości na terenie Gminy Łukta;</li> </ol>
Jednostka realizująca	Gmina Łukta
Partnerzy	<p>Przedsiębiorcy</p> <p>Potencjalni inwestorzy</p> <p>Mieszkańcy</p> <p>Organizacje pozarządowe</p>
<b>Cel operacyjny 3.5</b>	<b>Wzrost bezpieczeństwa mieszkańców Gminy</b>
Szczegółowy opis	<p>Jednym z priorytetów realizacji zadań przez Gminę jest bezpieczeństwo mieszkańców. Dlatego też Gmina będzie realizowała przedsięwzięcia infrastrukturalne wskazane w celu operacyjnym 3.1 <i>Budowa i modernizacja infrastruktury transportowej</i>. Ponadto Gmina planuje realizację przedsięwzięć okołodrogowych zwiększających bezpieczeństwo mieszkańców poprzez budowę oświetlenia ulicznego czy budowę wiat przystankowych.</p> <p>Nie wątpliwym ważnym celem jest poprawa poziomu bezpieczeństwa i ochrony mieszkańców oraz turystów przed zagrożeniami. Realizacja przedsięwzięcia pozwoli na m.in.: poprawę warunków funkcjonowania OSP, poprawę bezpieczeństwa strażaków OSP, zwiększenie efektywności i skuteczności OSP podczas akcji interwencyjnych, zwiększenie poziomu bezpieczeństwa i ochrony pp. społeczności lokalnej.</p>
Kluczowe zadania	<ol style="list-style-type: none"> <li>1. Zakup samochodu ratowniczo-gaśniczego oraz sprzętu i wyposażenia dla 4 jednostek Ochotniczych Straży Pożarnych z terenu Gminy Łukta;</li> <li>2. Rozbudowa oświetlenia ulicznego w miejscowości: Łukta, Głędy, Komorowo, Florczaki, Kotkowo, Dragolice, Nowaczyzna, Pelnik;</li> <li>3. Budowa wiat przystankowych w miejscowości: Kojdy, Lusajny, Tabórz.</li> </ol>
Jednostka realizująca	<p>Ochotnicza Straż Pożarna</p> <p>Gmina Łukta</p>
Partnerzy	-

<p style="text-align: center;"><b>Cel strategiczny nr 4:</b></p> <p style="text-align: center;"><b>Kreowanie warunków dla rozwoju przedsiębiorczości w Gminie</b></p>	
<p>Uzasadnienie</p>	<p>Założenia omawianego celu szczegółowego wychodzą naprzeciw zidentyfikowanym na etapie analizy SWOT potrzebom rozwoju Gminy w obszarze gospodarczym.</p> <p>Zgodnie zdiagnozowaną sytuacją gospodarczą Gminy, na jej terenie funkcjonuje niewielka liczba podmiotów gospodarczych, co może wynikać z niskiej aktywności ekonomicznej mieszkańców gminy, jak również z problemów dotyczących zakładania i prowadzenia działalności gospodarczej.</p> <p>Rolą Gminy jest również nawiązywanie współpracy z instytucjami otoczenia biznesu, które poprzez swoje działania wspierają rozwój aktywności ekonomicznej mieszkańców.</p> <p>Ze względu na walory przyrodniczo-rekreacyjne, Gmina Łukta posiada duży potencjał turystyczny, który nie jest obecnie wykorzystywany. Powodem zaistniałej sytuacji jest brak kompleksowej oferty turystyczno – wypoczynkowej, jak również niska efektywność podejmowanych działań informacyjnych i promocyjnych o ofercie turystycznej Gminy. Ze względu na duże możliwości rozwoju turystyki na terenie gminy należy podjąć działania w tym kierunku, które wpłyną pozytywnie na sytuację społeczno-gospodarczą regionu.</p> <p>Rozwój przedsiębiorczości powinien również uwzględniać intensywną współpracę nie tylko pomiędzy podmiotami gospodarczymi, ale również z jednostkami z sektora publicznego i organizacjami pozarządowymi.</p> <p>Gmina Łukta powinna realizować poniższe kierunki działań na rzecz przedsiębiorstw i przedsiębiorczości ukierunkowane na stworzenie sprzyjających warunków dla ich rozwoju.</p> <p>Zakładane efekty realizacji celu szczegółowego:</p> <ul style="list-style-type: none"> <li>- wzrost poziomu przedsiębiorczości na terenie gminy,</li> <li>- spadek poziomu bezrobocia,</li> <li>- współpraca między podmiotami gospodarczymi na terenie gminy,</li> <li>- wzrost znaczenia turystyki w lokalnej gospodarce,</li> <li>- wzrost ruchu turystycznego na terenie gminy,</li> <li>- rozwój rolnictwa ekologicznego.</li> </ul>

Cel operacyjny 4.1	Promocja lokalnych zasobów społeczno-gospodarczych Gminy
Szczegółowy opis	<p>Podczas konsultacji społecznych uczestnicy wskazali problemy związane z rozwojem turystyki na terenie ich gminy m.in.: słaby poziom infrastruktury turystycznej, brak produktów i marki turystycznej oraz brak promocji o ofercie turystycznej Gminy.</p> <p>Na terenie gminy położone są obszary chronione, obszary Natura 2000, rezerваты i pomniki przyrody, które stanowią istotny element przewagi konkurencyjnej regionu. Wysokie walory przyrodnicze i kulturowe stanowią potencjał do efektywnego rozwoju turystyki, w tym turystyki aktywnej. Dlatego też działania Gminy, przedsiębiorstw i mieszkańców powinny być nakierunkowane na efektywne wykorzystanie tych zalet poprzez rozwój infrastruktury turystycznej i okołoturystycznej.</p>
Kluczowe zadania	<ol style="list-style-type: none"> <li>1. Tworzenie warunków dla rozwoju infrastruktury turystycznej oraz wypoczynkowej, w tym bazy noclegowej;</li> <li>2. Opracowanie i wdrożenie <i>Strategii promocji turystyki w gminie Łukta</i>;</li> <li>3. Utworzenie produktów turystycznych i ich promocja;</li> <li>4. Tworzenie publikacji informacyjno-promocyjnych o ofercie turystycznej i atrakcjach regionu;</li> <li>5. Szkolenia z zakresu prowadzenia działalności agroturystycznej.</li> </ol>
Jednostka realizująca	<p>Gmina Łukta Przedsiębiorcy</p>
Partnerzy	<p>Informacja Turystyczna w Łukcie Organizacje pozarządowe</p>
Cel operacyjny 4.2	Wykorzystanie potencjału dziedzictwa kulturalnego, kulturowego i historycznego Gminy
Szczegółowy opis	<p>Gmina powinna dążyć do ochrony dziedzictwa kulturowego oraz pobudzania kulturalnych inicjatyw, które przyczynią się do rozwoju aktywnego spędzenia wolnego czasu, rozwijania pasji i aktywnych postaw społecznych, szczególnie przez dzieci i młodzież. Podejmowanie takich przedsięwzięć może też przyczynić się do wzrostu atrakcyjności turystycznej i kulturowej Gminy Łukta.</p>
Kluczowe zadania	<ol style="list-style-type: none"> <li>1. Zagospodarowanie, popularyzacja i promocja obiektów zabytkowych i wykorzystanie jako miejsc atrakcyjnych turystycznie;</li> <li>2. Wspieranie folkloru oraz zanikających zawodów;</li> </ol>

	3. Publikowanie materiałów dokumentujących i popularyzujących dziedzictwo i krajobraz kulturowy.
Jednostka realizująca	Gmina Łukta Przedsiębiorcy Organizacje pozarządowe
Partnerzy	Potencjalni inwestorzy
<b>Cel operacyjny 4.3</b>	<b>Rozwój proinnowacyjnej przedsiębiorczości</b>
Szczegółowy opis	<p>W gminie funkcjonuje Fundacja Rozwoju Regionu Łukta, której zadaniem jest wspomaganie rozwoju gospodarczego regionu poprzez kompleksową obsługę przedsiębiorstw tj. udzielanie informacji, realizację podstawowych usług doradczych związanych z zakładaniem i prowadzeniem działalności gospodarczej oraz organizowanie szkoleń.</p> <p>Ważnym elementem mogącym wpłynąć na ożywienie gospodarcze Gminy będzie wprowadzenie ulg w podatkach lokalnych. Dzięki temu wzrośnie liczba przedsiębiorstw, które pozytywnie wpłyną na lokalny rynek pracy.</p> <p>Przykładowe zwolnienia, ulgi:</p> <ul style="list-style-type: none"> <li>- Obniżenie stawki podatku od nieruchomości na okres 3 lat istniejącym podmiotom gospodarczym, które utworzą nowe miejsca pracy poprzez rozwój dotychczasowej działalności,</li> <li>- Zwolnienie z podatku od nieruchomości w ramach programu de minimis – rozpoczęcie działalności po raz pierwszy,</li> <li>- Zwolnienie z podatku od nieruchomości w ramach programu de minimis – utworzenie nowych stanowisk pracy,</li> <li>- Zwolnienie z podatku od nieruchomości dla przedsiębiorców zwiększających dochody własne Gminy,</li> <li>- Zwolnienie z podatku od nieruchomości przedsiębiorców zatrudniających osoby młodociane.</li> </ul>
Kluczowe zadania	<ol style="list-style-type: none"> <li>1. Opracowanie i wprowadzenie systemu zachęt i ulg podatkowych dla nowo powstałych podmiotów gospodarczych;</li> <li>2. Wsparcie informacyjne, szkoleniowe i doradcze dla przedsiębiorców (w tym wsparcie w pozyskaniu środków unijnych).</li> </ol>
Jednostka realizująca	Gmina Łukta
Partnerzy	Fundacja Rozwoju Regionu Łukta

Źródło: opracowanie własne

Przyporządkowanie danej inwestycji do konkretnego celu ma charakter czysto umowny. Zakres zaplanowanych działań, wskazuje na realizację więcej niż jednego celu strategicznego (a także celu operacyjnego). Przykładem projektów przenikających niemal każdy ze wspomnianych obszarów rozwoju są projekty dotyczące przebudowy infrastruktury drogowej. Realizacja właśnie tych projektów wpłynie na właściwe wyeksponowanie walorów środowiskowo-kulturowych gminy, podniesienie jakości życia mieszkańców, wpłynie pośrednio na tworzenie nowych miejsc pracy i są nierozdzielnie powiązane z oferowanymi lub zaplanowanymi do zaoferowania usługami turystyczno-rekreacyjnymi.

Szansą na realizację Strategii jest aktywne uczestniczenie w aplikowaniu o środki z programów Unii Europejskiej, w tym programów regionalnych, krajowych jak i międzynarodowych.

### **5.3. Powiązania zadań realizowanych w ramach *Strategii Rozwoju Społeczno-Gospodarczego Gminy Łukta z innymi dokumentami strategicznymi***

Strategia Rozwoju Społeczno-Gospodarczego to dokument programowy, który w swoich ustaleniach jest komplementarny do dokumentów planistycznych, będących podstawą polityki regionalnej zarówno na poziomie powiatowym, wojewódzkim, krajowym, europejskim. Zgodność Strategii ze strategicznymi dokumentami planistycznymi wyższego rzędu jest bowiem warunkiem koniecznym jego skutecznej realizacji. Poniżej wykazano zgodność zakładanych kierunków rozwoju Gminy Łukta z założeniami niektórych dokumentów strategicznych.

Odniesienie zapisów *Strategii Rozwoju Społeczno-Gospodarczego Gminy Łukta na lata 2016-2026* do zapisów głównych dokumentów strategicznych opracowanych dla kraju i regionu pozwoli w właściwy sposób zrealizować cele i zadania założone w dokumentach planistycznych i programowych na różnych poziomach zarządzania i realizacji perspektywy finansowej 2014-2020. Analiza ta powinna wykazać zasadność oraz możliwości wsparcia zaplanowanych do wykonania zadań inwestycyjnych w celu wypełnienia misji i wizji Gminy.

Realizacja Strategii jest konsekwencją zapisów wielu dokumentów strategicznych Europy, Polski, województwa warmińsko-mazurskiego oraz dokumentów lokalnych i aktów prawnych. Dokumenty te określają konkretne cele strategiczne, operacyjne, kierunki działań, których istota jest podstawą realizacji Strategii Rozwoju. Spójność z dokumentami strategicznymi wynika zatem z występowania zbieżnych celów i kierunków działania określonych w następujących dokumentach o zasięgu europejskim, krajowym, regionalnym oraz lokalnym.



Tabela 31. Powiązanie Strategii Rozwoju Społeczno-Gospodarczego Gminy Łukta na lata 2016-2026 z innymi dokumentami strategicznymi

Strategia Rozwoju Społeczno-Gospodarczego Gminy Łukta na lata 2016-2026	Cel/Priorytet/Obszar strategiczny dokumentów strategicznych			
	Strategia Europa 2020	Strategia Rozwoju Kraju 2030	Strategia Zrównoważonego Rozwoju Wsi, Rolnictwa i Rybactwa na lata 2012-2020	Strategia Rozwoju Społeczno – Gospodarczego Województwa Warmińsko – Mazurskiego do roku 2025
<b>CEL STRATEGICZNY 1</b>				
<b>Poprawa warunków życia poprzez działania w rozwój infrastruktury społecznej i jakości kapitału ludzkiego</b>				
<b>Cel operacyjny 1.1</b> Zwiększenie dostępności do usług zdrowotnych	Rozwój sprzyjający włączeniu społecznemu	Obszar równoważenia potencjału rozwojowego regionów (dyfuzji)	Cel szczegółowy 2 Poprawa warunków życia na obszarach wiejskich oraz poprawa dostępności przestrzennej 2.4. Rozwój infrastruktury społecznej zapewniającej mieszkańcom obszarów wiejskich dostęp do dóbr i usług	Cel szczegółowy 2 Wzrost aktywności społecznej 2.2. Wzrost dostępności i jakości usług publicznych
<b>Cel operacyjny 1.2</b> Wspieranie rodziny w środowisku lokalnym	Rozwój sprzyjający włączeniu społecznemu	Obszar konkurencyjności i innowacyjności gospodarki(modernizacji)	Cel szczegółowy 1 Wzrost jakości kapitału ludzkiego, społecznego, zatrudnienia i przedsiębiorczości na obszarach wiejskich 1.4. Zapobieganie i ograniczanie wykluczenia społecznego oraz aktywizacja mieszkańców obszarów wiejskich	Cel szczegółowy 2 Wzrost aktywności społecznej 2.1. Rozwój kapitału społecznego
<b>Cel operacyjny 1.3</b> Wykształcone i nowoczesne społeczeństwo	Rozwój sprzyjający włączeniu społecznemu	Obszar konkurencyjności i innowacyjności gospodarki(modernizacji)	Cel szczegółowy 1 Wzrost jakości kapitału ludzkiego, społecznego, zatrudnienia i przedsiębiorczości na obszarach wiejskich 1.1.Podnoszenie umiejętności, poziomu wykształcenia oraz	Cel szczegółowy 2 Wzrost aktywności społecznej 2.2. Wzrost dostępności i jakości usług publicznych.

Strategia Rozwoju Społeczno-Gospodarczego Gminy Łukta na lata 2016-2026

			wzrost mobilności zawodowej mieszkańców obszarów wiejskich	
<b>Cel operacyjny 1.4</b> Wzrost aktywności społeczności lokalnej	Rozwój sprzyjający włączeniu społecznemu	Obszar konkurencyjności i innowacyjności gospodarki(modernizacji)	Cel szczegółowy 1 Wzrost jakości kapitału ludzkiego, społecznego, zatrudnienia i przedsiębiorczości na obszarach wiejskich 1.4. Zapobieganie i ograniczanie wykluczenia społecznego oraz aktywizacja mieszkańców obszarów wiejskich	Cel szczegółowy 2 Wzrost aktywności społecznej 2.1. Rozwój kapitału społecznego
<b>Cel operacyjny 1.5</b> Rozwój usług i infrastruktury społecznej	Rozwój inteligentny	Obszar konkurencyjności i innowacyjności gospodarki(modernizacji)	Cel szczegółowy 2 Poprawa warunków życia na obszarach wiejskich oraz poprawa dostępności przestrzennej 2.4. Rozwój infrastruktury społecznej zapewniającej mieszkańcom obszarów wiejskich dostęp do dóbr i usług	Cel szczegółowy 2 Wzrost aktywności społecznej 2.2. Wzrost dostępności i jakości usług publicznych
<b>CEL STRATEGICZNY 2</b> <b>Rozwój infrastruktury turystyczno-rekreacyjnej w oparciu o dostępne walory przyrodnicze</b>				
<b>Cel operacyjny 2.1</b> Rozwój infrastruktury wykorzystującej potencjał środowiska	Rozwój zrównoważony	Obszar konkurencyjności i innowacyjności gospodarki(modernizacji)	Cel szczegółowy 2 Poprawa warunków życia na obszarach wiejskich oraz poprawa dostępności przestrzennej 2.4. Rozwój infrastruktury społecznej zapewniającej mieszkańcom obszarów wiejskich dostęp do dóbr i usług	Cel szczegółowy 2 Wzrost aktywności społecznej 2.2. Wzrost dostępności i jakości usług publicznych
<b>Cel operacyjny 2.2</b> Rozwój turystyki aktywnej	Rozwój zrównoważony	Obszar konkurencyjności i innowacyjności gospodarki(modernizacji)	Cel szczegółowy 2 Poprawa warunków życia na obszarach wiejskich oraz poprawa dostępności przestrzennej	Cel szczegółowy 2 Wzrost aktywności społecznej 2.2. Wzrost dostępności i jakości usług publicznych

Strategia Rozwoju Społeczno-Gospodarczego Gminy Łukta na lata 2016-2026

			2.4. Rozwój infrastruktury społecznej zapewniającej mieszkańcom obszarów wiejskich dostęp do dóbr i usług	
<b>Cel operacyjny 2.3</b> Wzrost świadomości proekologicznej mieszkańców Gminy	Rozwój zrównoważony	Obszar konkurencyjności i innowacyjności gospodarki (modernizacji)	Cel szczegółowy 1 Wzrost jakości kapitału ludzkiego, społecznego, zatrudnienia i przedsiębiorczości na obszarach wiejskich 1.1.Podnoszenie umiejętności, poziomu wykształcenia oraz wzrost mobilności zawodowej mieszkańców obszarów wiejskich	Cel szczegółowy 2 Wzrost aktywności społecznej 2.1. Rozwój kapitału społecznego
<b>CEL STRATEGICZNY 3</b> <b>Budowa nowoczesnej i bezpiecznej infrastruktury technicznej</b>				
<b>Cel operacyjny 3.1</b> Budowa i modernizacja infrastruktury transportowej	-	Obszar równoważenia potencjału rozwojowego regionów (dyfuzji)	Cel szczegółowy 2 Poprawa warunków życia na obszarach wiejskich oraz poprawa dostępności przestrzennej 2.2. Rozwój infrastruktury transportowej gwarantującej dostępność transportową obszarów wiejskich	Cel szczegółowy 4 Nowoczesna infrastruktura rozwoju 4.1.Zwiększenie zewnętrznej dostępności komunikacyjnej oraz wewnętrznej spójności
<b>Cel operacyjny 3.2</b> Budowa i modernizacja sieci uzbrojenia technicznego	Rozwój zrównoważony	Obszar równoważenia potencjału rozwojowego regionów (dyfuzji)	Cel szczegółowy 2 Poprawa warunków życia na obszarach wiejskich oraz poprawa dostępności przestrzennej 2.1. Rozwój infrastruktury gwarantującej bezpieczeństwo energetyczne, sanitarne i wodne na obszarach wiejskich	Cel szczegółowy 4 Nowoczesna infrastruktura rozwoju 4.3. Poprawa jakości i ochrona środowiska przyrodniczego

Strategia Rozwoju Społeczno-Gospodarczego Gminy Łukta na lata 2016-2026

<p><b>Cel operacyjny 3.3</b> Wykorzystanie ekologicznych źródeł energii</p>	Rozwój zrównoważony	Obszar równoważenia potencjału rozwojowego regionów (dyfuzji)	<p>Cel szczegółowy 2 Poprawa warunków życia na obszarach wiejskich oraz poprawa dostępności przestrzennej 2.1. Rozwój infrastruktury gwarantującej bezpieczeństwo energetyczne, sanitarne i wodne na obszarach wiejskich</p>	<p>Cel szczegółowy 4 Nowoczesna infrastruktura rozwoju 4.1. Dostosowana do potrzeb sieć nośników energii</p>
<p><b>Cel operacyjny 3.4</b> Zachowanie zrównoważonej polityki przestrzennej</p>	-	Obszar równoważenia potencjału rozwojowego regionów (dyfuzji)	<p>Cel szczegółowy 2 Poprawa warunków życia na obszarach wiejskich oraz poprawa dostępności przestrzennej 2.4. Rozwój infrastruktury społecznej zapewniającej mieszkańcom obszarów wiejskich dostęp do dóbr i usług</p>	<p>Cel szczegółowy 2 Wzrost aktywności społecznej 2.2. Wzrost dostępności i jakości usług publicznych</p>
<p><b>Cel operacyjny 3.5</b> Wzrost bezpieczeństwa mieszkańców Gminy</p>	-	Obszar konkurencyjności i innowacyjności gospodarki (modernizacji)	<p>Cel szczegółowy 2 Poprawa warunków życia na obszarach wiejskich oraz poprawa dostępności przestrzennej 2.5. Rozwój infrastruktury bezpieczeństwa na obszarach wiejskich</p>	<p>Cel szczegółowy 2 Wzrost aktywności społecznej 2.2. Wzrost dostępności i jakości usług publicznych</p>
<p><b>CEL STRATEGICZNY 4</b> <b>Kreowanie warunków dla rozwoju przedsiębiorczości w Gminie</b></p>				
<p><b>Cel operacyjny 4.1</b> Promocja lokalnych zasobów społeczno-gospodarczych Gminy</p>	Rozwój inteligentny	Obszar równoważenia potencjału rozwojowego regionów (dyfuzji)	<p>Cel szczegółowy 1 Wzrost jakości kapitału ludzkiego, społecznego, zatrudnienia i przedsiębiorczości na obszarach wiejskich 1.3. Rozwój przedsiębiorczości i pozarolniczych miejsc pracy z wykorzystaniem potencjału</p>	<p>Cel szczegółowy 1 Konkurencyjna gospodarka 1.1. Wzrostu konkurencyjności regionu poprzez rozwój inteligentnych specjalizacji</p>

Strategia Rozwoju Społeczno-Gospodarczego Gminy Łukta na lata 2016-2026

			endogenicznego obszarów wiejskich	
<p><b>Cel operacyjny 4.2</b> Wykorzystanie potencjału dziedzictwa kulturalnego, kulturowego i historycznego Gminy</p>	-	Obszar konkurencyjności i innowacyjności gospodarki (modernizacji)	<p>Cel szczegółowy 2 Poprawa warunków życia na obszarach wiejskich oraz poprawa dostępności przestrzennej 2.4. Rozwój infrastruktury społecznej zapewniającej mieszkańcom obszarów wiejskich dostęp do dóbr i usług</p>	<p>Cel szczegółowy 2 Wzrost aktywności społecznej 2.2. Wzrost dostępności i jakości usług publicznych</p>
<p><b>Cel operacyjny 4.3</b> Rozwój proinnowacyjnej przedsiębiorczości</p>	Rozwój inteligentny	Obszar konkurencyjności i innowacyjności gospodarki (modernizacji)	<p>Cel szczegółowy 1 Wzrost jakości kapitału ludzkiego, społecznego, zatrudnienia i przedsiębiorczości na obszarach wiejskich 1.3. Rozwój przedsiębiorczości i pozarolniczych miejsc pracy z wykorzystaniem potencjału endogenicznego obszarów wiejskich</p>	<p>Cel szczegółowy 1. Konkurencyjna gospodarka 1.1. Wzrostu konkurencyjności regionu poprzez rozwój inteligentnych specjalizacji</p>

Źródło: opracowanie własne

#### **5.4. Źródła finansowania *Strategii Rozwoju Społeczno-Gospodarczego Gminy Łukta na lata 2016-2026***

Podstawowe źródła finansowania zadań zaplanowanych w *Strategii Rozwoju Społeczno-Gospodarczego Gminy Łukta na lata 2016-2026*, to:

1. środki własne budżetowe na realizację zadań własnych Gminy, w tym:
  - dotacje na zadania zlecone i realizowane na podstawie zawartych porozumień,
  - subwencja ogólna (część oświatowa),
  - dochody własne.
2. krajowe i zagraniczne mechanizmy finansowe, w tym:
  - środki pochodzące z funduszy unijnych w nowym okresie programowania na lata 2014-2020 (m.in. Europejski Fundusz Rozwoju Regionalnego, Europejski Fundusz Społeczny, Fundusz Spójności, Europejski Fundusz Rolny na rzecz Rozwoju Obszarów Wiejskich),
  - inne krajowe i zagraniczne środki finansowe,
  - krajowe środki finansowe np. z Narodowego Funduszu Ochrony Środowiska i Gospodarki Wodnej, Wojewódzkiego Funduszu Ochrony Środowiska i Gospodarki Wodnej.
3. komercyjne instrumenty finansowe, w tym:
  - pożyczki i kredyty bankowe,
  - inne.
4. środki innych uczestników (partnerów) procesu wdrażania strategii, w tym sektora prywatnego.

Gmina świadoma jest roli, jaką odegrają pozyskane fundusze w jej rozwój społeczno-gospodarczy. Dostrzega ogromną szansę na rozwój mieszkańców, sektora małych i średnich przedsiębiorstw oraz infrastruktury zarówno społecznej, jak i technicznej. Gmina liczy również na pozyskanie inwestorów zewnętrznych, co z kolei jest szansą na jeszcze szybszy rozwój oraz zwiększenie dochodów gminy z tytułu podatków i opłat lokalnych.

Konsekwentna realizacja założeń Strategii, umiejętne wykorzystywanie lokalnych zasobów oraz wykorzystywanie wszystkich pojawiających się w otoczeniu szans na pozyskanie środków finansowych z funduszy krajowych i zagranicznych na realizację zaplanowanych zadań z pewnością przyspieszy zarówno społeczny, jak i gospodarczy rozwój Gminy Łukta.

Tabela 32. Źródło finansowania Strategii Rozwoju Społeczno-Gospodarczego Gminy Łukta na lata 2016-2026

Cel szczegółowy i operacyjny	Nazwa zadania	Program operacyjny / Inne/ Ministerstwo	Oś, Działanie, poddziałanie/ Priorytet inwestycyjny/ Inne
<b>Cel strategiczny 1</b> <b>Poprawa warunków życia poprzez działania w rozwój infrastruktury społecznej i jakości kapitału ludzkiego</b>			
<b>Cel operacyjny 1.1</b> <b>Zwiększenie dostępności do usług zdrowotnych</b>	Rozszerzenie zakresu usług świadczonych w przychodni	Narodowy Fundusz Zdrowia	-
	Zwiększenie liczby lekarzy specjalistów	Program Operacyjny Wiedza Edukacja Rozwój na lata 2014-2020  Ew. inny program/konkurs	Oś 5 Wsparcie dla obszaru zdrowia Działanie 5.4 Kompetencje zawodowe i kwalifikacje kadr medycznych
<b>Cel operacyjny 1.2</b> <b>Wspieranie rodziny w środowisku lokalnym</b>	Realizacja projektu dot. wparcia rodziny (zakładając działania m.in. poradnictwo specjalistyczne, terapię indywidualną, terapię grupową, socjoterapię dzieci i młodzieży szkół podstawowych i gimnazjalnych)	Regionalny Program Operacyjny Województwa Warmińsko-Mazurskiego na lata 2014-2020  Ew. inny program/konkurs	Oś 11 Włączenie społeczne Działanie 11.2 Ułatwienie dostępu do przystępnych cenowo, trwałych oraz wysokiej jakości usług, w tym opieki zdrowotnej i usług socjalnych świadczonych w interesie ogólny 11.2.3 Ułatwienie dostępu do usług społecznych, w tym integracja ze środowiskiem lokalnym – projekty konkursowe
	Zorganizowanie letniego wypoczynku dla dzieci z rodzin dysfunkcyjnych dotkniętych problemem alkoholowym	Regionalny Program Operacyjny Województwa Warmińsko-Mazurskiego na lata 2014-2020  Ew. inny program/konkurs	Oś 11 Włączenie społeczne Działanie 11.2 Ułatwienie dostępu do przystępnych cenowo, trwałych oraz wysokiej jakości usług, w tym opieki zdrowotnej i usług socjalnych świadczonych w interesie ogólny 11.2.3 Ułatwienie dostępu do usług społecznych, w tym integracja ze środowiskiem lokalnym – projekty konkursowe

<p><b>Cel operacyjny 1.3</b> <b>Wykształcone i nowoczesne społeczeństwo</b></p>	<p>Wyrównanie szans rozwojowych i edukacyjnych dzieci i młodzieży na wszystkich szczeblach edukacji</p>	<p>Regionalny Program Operacyjny Województwa Warmińsko-Mazurskiego na lata 2014-2020</p> <p>Ew. inny program/konkurs</p>	<p>Oś 2 Kadry dla gospodarki Działanie 2.2 Podniesie jakości oferty edukacyjnej ukierunkowanej na rozwój kompetencji kluczowych uczniów 2.2.1 Podniesie jakości oferty edukacyjnej ukierunkowanej na rozwój kompetencji kluczowych uczniów 2.4.1 Rozwój kształcenia i szkolenia zawodowego</p>
	<p>Dostosowanie oferty zajęć pozalekcyjnych do potrzeb i oczekiwań mieszkańców</p>	<p>Regionalny Program Operacyjny Województwa Warmińsko-Mazurskiego na lata 2014-2020</p> <p>Ew. inny program/konkurs</p>	<p>Oś 2 Kadry dla gospodarki Działanie 2.2 Podniesie jakości oferty edukacyjnej ukierunkowanej na rozwój kompetencji kluczowych uczniów 2.2.1 Podniesie jakości oferty edukacyjnej ukierunkowanej na rozwój kompetencji kluczowych uczniów 2.4.1 Rozwój kształcenia i szkolenia zawodowego</p>
	<p>Rozwój programów kształcenia dla dzieci i młodzieży z trudnościami w nauce</p>	<p>Dochód Urzędu Gminy Łukta</p>	<p>Subwencja oświatowa</p>
	<p>Tworzenie programów edukacji rozwijających kompetencje i umiejętności</p>	<p>Program Rozwoju Obszarów Wiejskich 2014-2020</p> <p>Program Operacyjny Wiedza Edukacja Rozwój na lata 2014-2020</p>	<p>Działanie: Transfer wiedzy i działalność informacyjna</p> <p>1.1 - Wsparcie dla działań w zakresie kształcenia zawodowego i nabywania umiejętności</p>



Strategia Rozwoju Społeczno-Gospodarczego Gminy Łukta na lata 2016-2026

		Ew. inny program/konkurs	Oś 2 Efektywne polityki publiczne na rynku pracy, gospodarki i edukacji  Działanie 2.15 Kształcenie i szkolenie zawodowe dostosowane do potrzeb zmieniającej się gospodarki
	Organizacja kursów, szkoleń podnoszących kwalifikacje mieszkańców	Program Rozwoju Obszarów Wiejskich 2014-2020  Ew. inny program/konkurs	Działanie: Transfer wiedzy i działalność informacyjna 1.1. Wsparcie dla działań w zakresie kształcenia zawodowego i nabywania umiejętności
<b>Cel operacyjny 1.4 Wzrost aktywności społeczności lokalnej</b>	Zwiększenie dostępności miejsc publicznych dla osób starszych i niepełnosprawnych (np. Utworzenie Placówki Dziennego Pobytu Senior – WIGOR)	Ministerstwo Pracy i Polityki Społecznej  Regionalny Program Operacyjny Warmia i Mazury na lata 2014-2020	Program Senior-WIGOR  Oś 9 Dostęp do wysokiej jakości usług Działanie 9.2 Infrastruktura socjalna
	Zwiększenie zaangażowania mieszkańców w życie społeczne Gminy	-	-
	Aktywne wspieranie partnerstw i inicjatyw - oddolnych na rzecz rozwoju gminy lub wsi (formalnych i nieformalnych)	Program Rozwoju Obszarów Wiejskich 2014-2020  Ew. inny program/konkurs	Działanie: Wsparcie dla rozwoju lokalnego w ramach inicjatywy LEADER  19.3 – Przygotowanie i realizacja działań w zakresie współpracy z lokalną grupą działania

<p><b>Cel operacyjny 1.5</b> <b>Rozwój usług i infrastruktury społecznej</b></p>	<p>Budowa i ogradzanie placów zabaw</p>	<p>Program Rozwoju Obszarów Wiejskich 2014-2020</p> <p>Ew. inny program/konkurs</p>	<p>Działanie: „Podstawowe usługi i odnowa wsi na obszarach wiejskich” dla województwa warmińsko – mazurskiego</p> <p>7.4 Wsparcie inwestycji w tworzenie, ulepszenie i rozwijanie podstawowych usług lokalnych dla ludności wiejskiej, w tym rekreacji i kultury, i powiązanej infrastruktury</p> <p style="text-align: center;">LEADER</p>
	<p>Budowa siłowni na wolnym powietrzu</p>	<p>Program Rozwoju Obszarów Wiejskich 2014-2020</p> <p>Ew. inny program/konkurs</p>	<p>Działanie: „Podstawowe usługi i odnowa wsi na obszarach wiejskich” dla województwa warmińsko – mazurskiego</p> <p>7.4 Wsparcie inwestycji w tworzenie, ulepszenie i rozwijanie podstawowych usług lokalnych dla ludności wiejskiej, w tym rekreacji i kultury, i powiązanej infrastruktury</p> <p style="text-align: center;">LEADER</p>
	<p>Budowa świetlicy wiejskiej w miejscowości Plichta</p>	<p>Program Rozwoju Obszarów Wiejskich 2014-2020</p> <p>Ew. inny program/konkurs</p>	<p>Działanie: „Podstawowe usługi i odnowa wsi na obszarach wiejskich” dla województwa warmińsko – mazurskiego</p> <p>7.4 Wsparcie inwestycji w tworzenie, ulepszenie i rozwijanie podstawowych usług lokalnych dla ludności wiejskiej, w tym rekreacji i kultury, i powiązanej infrastruktury</p>
	<p>Budowa świetlicy wiejskiej w miejscowości Molza</p>	<p>Program Rozwoju Obszarów Wiejskich 2014-2020</p>	<p>Działanie: „Podstawowe usługi i odnowa wsi na obszarach wiejskich” dla województwa warmińsko – mazurskiego</p>

		Ew. inny program/konkurs	7.4 Wsparcie inwestycji w tworzenie, ulepszenie i rozwijanie podstawowych usług lokalnych dla ludności wiejskiej, w tym rekreacji i kultury, i powiązanej infrastruktury
	Budowa/rozbudowa/remont Urzędu Gminy w Łukcie	Program Rozwoju Obszarów Wiejskich 2014-2020  Ew. inny program/konkurs	Działanie: „Podstawowe usługi i odnowa wsi na obszarach wiejskich” dla województwa warmińsko – mazurskiego  7.4 Wsparcie inwestycji w tworzenie, ulepszenie i rozwijanie podstawowych usług lokalnych dla ludności wiejskiej, w tym rekreacji i kultury, i powiązanej infrastruktury
<b>Cel strategiczny 2</b>			
<b>Rozwój infrastruktury turystyczno-rekreacyjnej w oparciu o dostępne walory przyrodnicze</b>			
<b>Cel operacyjny 2.1</b> <b>Rozwój infrastruktury wykorzystującej potencjał środowiska</b>	Budowa ścieżek rowerowych, tras turystyczno-rekreacyjnych	Program Rozwoju Obszarów Wiejskich 2014-2020  Ew. inny program/konkurs	Działanie: „Podstawowe usługi i odnowa wsi na obszarach wiejskich” dla województwa warmińsko – mazurskiego  7.4 Wsparcie inwestycji w tworzenie, ulepszenie i rozwijanie podstawowych usług lokalnych dla ludności wiejskiej, w tym rekreacji i kultury, i powiązanej infrastruktury  LEADER
	Zagospodarowanie miejsc nad jeziorem	Program Rozwoju Obszarów Wiejskich 2014-2020	Działanie: „Podstawowe usługi i odnowa wsi na obszarach wiejskich” dla województwa warmińsko – mazurskiego  7.4 Wsparcie inwestycji w tworzenie, ulepszenie i rozwijanie podstawowych usług

		Ew. inny program/konkurs	<p>lokalnych dla ludności wiejskiej, w tym rekreacji i kultury, i powiązanej infrastruktury</p> <p>LEADER</p>
	Budowa pomostu na Jeziorze Brzeźne w Głędach	<p>Program Rozwoju Obszarów Wiejskich 2014-2020</p> <p>Ew. inny program/konkurs</p>	<p>Działanie: „Podstawowe usługi i odnowa wsi na obszarach wiejskich” dla województwa warmińsko – mazurskiego</p> <p>7.4 Wsparcie inwestycji w tworzenie, ulepszanie i rozwijanie podstawowych usług lokalnych dla ludności wiejskiej, w tym rekreacji i kultury, i powiązanej infrastruktury</p> <p>LEADER</p>
<b>Cel operacyjny 2.2</b> <b>Rozwój turystyki aktywnej</b>	Budowa ścieżek rowerowych, tras turystyczno-rekreacyjnych;	<p>Program Rozwoju Obszarów Wiejskich 2014-2020</p> <p>Ew. inny program/konkurs</p>	<p>Działanie: „Podstawowe usługi i odnowa wsi na obszarach wiejskich” dla województwa warmińsko – mazurskiego</p> <p>7.4 Wsparcie inwestycji w tworzenie, ulepszanie i rozwijanie podstawowych usług lokalnych dla ludności wiejskiej, w tym rekreacji i kultury, i powiązanej infrastruktury</p> <p>LEADER</p>
	Budowa ścieżek edukacyjnych	<p>Program Rozwoju Obszarów Wiejskich 2014-2020</p>	<p>Działanie: „Podstawowe usługi i odnowa wsi na obszarach wiejskich” dla województwa warmińsko – mazurskiego</p> <p>7.4 Wsparcie inwestycji w tworzenie, ulepszanie i rozwijanie podstawowych usług lokalnych dla ludności wiejskiej, w tym rekreacji i kultury, i powiązanej infrastruktury</p>

Strategia Rozwoju Społeczno-Gospodarczego Gminy Łukta na lata 2016-2026

		Ew. inny program/konkurs	LEADER
<b>Cel operacyjny 2.3</b> <b>Wzrost świadomości</b> <b>proekologicznej mieszkańców</b> <b>Gminy</b>	Tablice informacyjne	Program Rozwoju Obszarów Wiejskich 2014-2020 Ew. inny program/konkurs	LEADER
	Organizacja konkursów w szkołach	Program Rozwoju Obszarów Wiejskich 2014-2020 Ew. inny program/konkurs	LEADER
	Zajęcia popularyzujące ochronę środowiska w świetlicach	Program Rozwoju Obszarów Wiejskich 2014-2020 Ew. inny program/konkurs	LEADER
	Organizacja akcji Sprzątanie Świata	-	-
	Wspólne sadzenie drzew	Program Rozwoju Obszarów Wiejskich 2014-2020 Ew. inny program/konkurs	LEADER
	Rajdy rowerowe do atrakcyjnych miejsc	Program Rozwoju Obszarów Wiejskich 2014-2020 Ew. inny program/konkurs	LEADER
	Wystawy prac tematycznych w bibliotekach i świetlicach	Program Rozwoju Obszarów Wiejskich 2014-2020 Ew. inny program/konkurs	LEADER
	Szkolenia dla przedsiębiorstw	Program Rozwoju Obszarów Wiejskich 2014-2020 Ew. inny program/konkurs	LEADER
	<b>Cel strategiczny 3</b> <b>Budowa nowoczesnej i bezpiecznej infrastruktury technicznej</b>		

<p><b>Cel operacyjny 3.1</b>  <b>Budowa i modernizacja</b>  <b>infrastruktury transportowej</b></p>	<p>Zmiana nawierzchni drogi gminnej w miejscowości Łukta (ul. Kościelna)</p>	<p>Program Rozwoju Obszarów Wiejskich 2014-2020</p> <p>Ew. inny program/konkurs</p>	<p>Działanie; „Podstawowe usługi i odnowa wsi na obszarach wiejskich” dla województwa warmińsko – mazurskiego</p> <p>7.2 Wsparcie inwestycji związanych z tworzeniem, ulepszaniem lub rozbudową wszystkich rodzajów małej infrastruktury, w tym inwestycji w energię odnawialną i w oszczędzanie energii</p> <p>LEADER</p>
	<p>Zmiana nawierzchni drogi gminnej w miejscowości Łukta (ul. Cicha i Poprzeczna)</p>	<p>Program Rozwoju Obszarów Wiejskich 2014-2020</p> <p>Ew. inny program/konkurs</p>	<p>Działanie; „Podstawowe usługi i odnowa wsi na obszarach wiejskich” dla województwa warmińsko – mazurskiego</p> <p>7.2 Wsparcie inwestycji związanych z tworzeniem, ulepszaniem lub rozbudową wszystkich rodzajów małej infrastruktury, w tym inwestycji w energię odnawialną i w oszczędzanie energii</p> <p>LEADER</p>
	<p>Zmiana nawierzchni drogi gminnej w miejscowości Ramoty</p>	<p>Program Rozwoju Obszarów Wiejskich 2014-2020</p>	<p>Działanie; „Podstawowe usługi i odnowa wsi na obszarach wiejskich” dla województwa warmińsko – mazurskiego</p> <p>7.2 Wsparcie inwestycji związanych z tworzeniem, ulepszaniem lub rozbudową wszystkich rodzajów małej infrastruktury, w</p>

		Ew. inny program/konkurs	tym inwestycji w energię odnawialną i w oszczędzanie energii  LEADER
	Zmiana nawierzchni drogi gminnej w miejscowości Florczaki	Program Rozwoju Obszarów Wiejskich 2014-2020  Ew. inny program/konkurs	Działanie; „Podstawowe usługi i odnowa wsi na obszarach wiejskich” dla województwa warmińsko – mazurskiego  7.2 Wsparcie inwestycji związanych z tworzeniem, ulepszaniem lub rozbudową wszystkich rodzajów małej infrastruktury, w tym inwestycji w energię odnawialną i w oszczędzanie energii  LEADER
	Zmiana nawierzchni dróg gminnych w Pelniku	Program Rozwoju Obszarów Wiejskich 2014-2020  Ew. inny program/konkurs	Działanie; „Podstawowe usługi i odnowa wsi na obszarach wiejskich” dla województwa warmińsko – mazurskiego  7.2 Wsparcie inwestycji związanych z tworzeniem, ulepszaniem lub rozbudową wszystkich rodzajów małej infrastruktury, w tym inwestycji w energię odnawialną i w oszczędzanie energii  LEADER

	Remont drogi do Komorowa	Program Rozwoju Obszarów Wiejskich 2014-2020  Ew. inny program/konkurs	Działanie; „Podstawowe usługi i odnowa wsi na obszarach wiejskich” dla województwa warmińsko – mazurskiego  7.2 Wsparcie inwestycji związanych z tworzeniem, ulepszaniem lub rozbudową wszystkich rodzajów małej infrastruktury, w tym inwestycji w energię odnawialną i w oszczędzanie energii  LEADER
	Budowa zjazdu na ul. Olsztyńską	Program Rozwoju Obszarów Wiejskich 2014-2020  Ew. inny program/konkurs	Działanie; „Podstawowe usługi i odnowa wsi na obszarach wiejskich” dla województwa warmińsko – mazurskiego  7.2 Wsparcie inwestycji związanych z tworzeniem, ulepszaniem lub rozbudową wszystkich rodzajów małej infrastruktury, w tym inwestycji w energię odnawialną i w oszczędzanie energii  LEADER
	Budowa chodnika w miejscowości Molza	Program Rozwoju Obszarów Wiejskich 2014-2020	Działanie; „Podstawowe usługi i odnowa wsi na obszarach wiejskich” dla województwa warmińsko – mazurskiego



		Ew. inny program/konkurs	<p>7.2 Wsparcie inwestycji związanych z tworzeniem, ulepszaniem lub rozbudową wszystkich rodzajów małej infrastruktury, w tym inwestycji w energię odnawialną i w oszczędzanie energii</p> <p>LEADER</p>
	Budowa chodnika przy ul. Mazurskiej w kierunku Fundacji	<p>Program Rozwoju Obszarów Wiejskich 2014-2020</p> <p>Ew. inny program/konkurs</p>	<p>Działanie; „Podstawowe usługi i odnowa wsi na obszarach wiejskich” dla województwa warmińsko – mazurskiego</p> <p>7.2 Wsparcie inwestycji związanych z tworzeniem, ulepszaniem lub rozbudową wszystkich rodzajów małej infrastruktury, w tym inwestycji w energię odnawialną i w oszczędzanie energii</p> <p>LEADER</p>
	Budowa chodnika w miejscowości Tabórz	<p>Program Rozwoju Obszarów Wiejskich 2014-2020</p>	<p>Działanie; „Podstawowe usługi i odnowa wsi na obszarach wiejskich” dla województwa warmińsko – mazurskiego</p> <p>7.2 Wsparcie inwestycji związanych z tworzeniem, ulepszaniem lub rozbudową wszystkich rodzajów małej infrastruktury, w tym inwestycji w energię odnawialną i w oszczędzanie energii</p>

		Ew. inny program/konkurs	LEADER
	Budowa chodnika i ścieżki rowerowej nad j. Korwik	Program Rozwoju Obszarów Wiejskich 2014-2020  Ew. inny program/konkurs	Działanie; „Podstawowe usługi i odnowa wsi na obszarach wiejskich” dla województwa warmińsko – mazurskiego  7.2 Wsparcie inwestycji związanych z tworzeniem, ulepszaniem lub rozbudową wszystkich rodzajów małej infrastruktury, w tym inwestycji w energię odnawialną i w oszczędzanie energii  LEADER
	Budowa chodnika i ścieżki rowerowej do Zakładu Produkcyjnego Prosper	Program Rozwoju Obszarów Wiejskich 2014-2020  Ew. inny program/konkurs	Działanie; „Podstawowe usługi i odnowa wsi na obszarach wiejskich” dla województwa warmińsko – mazurskiego  7.2 Wsparcie inwestycji związanych z tworzeniem, ulepszaniem lub rozbudową wszystkich rodzajów małej infrastruktury, w tym inwestycji w energię odnawialną i w oszczędzanie energii  LEADER

<p><b>Cel operacyjny 3.2</b>  <b>Budowa i modernizacja sieci</b>  <b>uzbrojenia technicznego</b></p>	<p>Budowa sieci wodociągowej i kanalizacyjnej w Strzałkowie</p>	<p>Program Rozwoju Obszarów Wiejskich 2014-2020</p> <p>Ew. inny program/konkurs</p>	<p>Działanie: „Podstawowe usługi i odnowa wsi na obszarach wiejskich” dla województwa warmińsko – mazurskiego</p> <p>7.2 - Wsparcie inwestycji związanych z tworzeniem, ulepszaniem lub rozbudową wszystkich rodzajów małej infrastruktury, w tym inwestycji w energię odnawialną i w oszczędzanie energii</p>
	<p>Budowa oczyszczalni ścieków w Łukcie</p>	<p>Program Rozwoju Obszarów Wiejskich 2014-2020</p> <p>Regionalny Program Operacyjny Województwa Warmińsko-Mazurskiego na lata 2014-2020</p> <p>Ew. inny program/konkurs</p>	<p>Działanie: „Podstawowe usługi i odnowa wsi na obszarach wiejskich” dla województwa warmińsko – mazurskiego</p> <p>7.2 - Wsparcie inwestycji związanych z tworzeniem, ulepszaniem lub rozbudową wszystkich rodzajów małej infrastruktury, w tym inwestycji w energię odnawialną i w oszczędzanie energii</p> <p>Oś 5. Środowisko przyrodnicze i racjonalne wykorzystanie zasobów 5.2 Gospodarka wodno-ściekowa</p>
	<p>Rozbudowa sieci kanalizacyjnej w Pelniku i Kotkowie</p>	<p>Program Rozwoju Obszarów Wiejskich 2014-2020</p>	<p>Działanie: „Podstawowe usługi i odnowa wsi na obszarach wiejskich” dla województwa warmińsko – mazurskiego</p> <p>7.2 - Wsparcie inwestycji związanych z tworzeniem, ulepszaniem lub rozbudową wszystkich rodzajów małej infrastruktury, w</p>

		Ew. inny program/konkurs	tym inwestycji w energię odnawialną i w oszczędzanie energii
	Budowa przydomowych oczyszczalni ścieków szczególnie na obszarach o rozproszonej zabudowie	Program Rozwoju Obszarów Wiejskich 2014-2020  Ew. inny program/konkurs	Działanie: „Podstawowe usługi i odnowa wsi na obszarach wiejskich” dla województwa warmińsko – mazurskiego  7.2 - Wsparcie inwestycji związanych z tworzeniem, ulepszaniem lub rozbudową wszystkich rodzajów małej infrastruktury, w tym inwestycji w energię odnawialną i w oszczędzanie energii
<b>Cel operacyjny 3.3 Wykorzystanie ekologicznych źródeł energii</b>	Termomodernizacja Zespołu Szkolno-Przedszkolnego w Łukcie	Program Rozwoju Obszarów Wiejskich 2014-2020  Regionalny Program Operacyjny Województwa Warmińsko-Mazurskiego na lata 2014-2020  Ew. inny program/konkurs	Działanie: „Podstawowe usługi i odnowa wsi na obszarach wiejskich” dla województwa warmińsko – mazurskiego  7.2 Wsparcie inwestycji związanych z tworzeniem, ulepszaniem lub rozbudową wszystkich rodzajów małej infrastruktury, w tym inwestycji w energię odnawialną i w oszczędzanie energii  Oś 4. Efektywność energetyczna Działanie 4.3 Kompleksowa modernizacja energetyczna budynków Poddziałanie 4.3.1 Efektywność energetyczna w budynkach publicznych

	Promowanie efektywności energetycznej i korzystania z odnawialnych źródeł energii	Program Rozwoju Obszarów Wiejskich 2014-2020  Ew. inny program/konkurs	Działanie: „Podstawowe usługi i odnowa wsi na obszarach wiejskich” dla województwa warmińsko – mazurskiego  7.2 Wsparcie inwestycji związanych z tworzeniem, ulepszaniem lub rozbudową wszystkich rodzajów małej infrastruktury, w tym inwestycji w energię odnawialną i w oszczędzanie energii
	Budowa farmy fotowoltaicznej	Regionalny Program Operacyjny Województwa Warmińsko-Mazurskiego na lata 2014-2020  Narodowy Fundusz Ochrony Środowiska i Gospodarki Wodnej	Oś 4 Efektywność energetyczna Działanie 4.1 Produkcja i dystrybucja odnawialnych źródeł energii  Wspieranie rozproszonych, odnawialnych źródeł energii. Część 2a) Prosument – linia dofinansowania z przeznaczeniem na zakup i montaż mikroinstalacji odnawialnych źródeł energii dla samorządów
<b>Cel operacyjny 3.4 Zachowanie zrównoważonej polityki przestrzennej</b>	Opracowywanie miejscowych planów zagospodarowania przestrzennego	Środki własne	-
	Oznakowanie nazw ulic w Łukcie	Program Rozwoju Obszarów Wiejskich 2014-2020	Działanie; „Podstawowe usługi i odnowa wsi na obszarach wiejskich” dla województwa warmińsko – mazurskiego  7.2 Wsparcie inwestycji związanych z tworzeniem, ulepszaniem lub rozbudową wszystkich rodzajów małej infrastruktury, w tym inwestycji w energię odnawialną i w oszczędzanie energii

		Ew. inny program/konkurs	LEADER
	Oznakowanie drogowe miejscowości na terenie Gminy Łukta	Program Rozwoju Obszarów Wiejskich 2014-2020  Ew. inny program/konkurs	Działanie; „Podstawowe usługi i odnowa wsi na obszarach wiejskich” dla województwa warmińsko – mazurskiego  7.2 Wsparcie inwestycji związanych z tworzeniem, ulepszaniem lub rozbudową wszystkich rodzajów małej infrastruktury, w tym inwestycji w energię odnawialną i w oszczędzanie energii  LEADER
<b>Cel operacyjny 3.5 Wzrost bezpieczeństwa mieszkańców Gminy</b>	Zakup samochodu ratowniczo-gaśniczego oraz sprzętu i wyposażenia dla 4 jednostek Ochotniczych Straży Pożarnych z terenu Gminy Łukta	Regionalny Program Operacyjny Województwa Warmińsko-Mazurskiego na lata 2014-2020  Ew. inny program/konkurs	Oś 5 Środowisko przyrodnicze i racjonalne wykorzystanie zasobów 5.4 Zapobieganie i zarządzanie ryzykiem 5.4.1 Bezpieczeństwo Warmii i Mazur
	Rozbudowa oświetlenia ulicznego w miejscowości: Łukta, Ględy, Komorowo, Florczaki, Kotkowo, Dragolice, Nowaczyzna, Pełnik	Program Rozwoju Obszarów Wiejskich 2014-2020	Działanie: „Podstawowe usługi i odnowa wsi na obszarach wiejskich” dla województwa warmińsko – mazurskiego  7.2 Wsparcie inwestycji związanych z tworzeniem, ulepszaniem lub rozbudową wszystkich rodzajów małej infrastruktury, w

		Ew. inny program/konkurs	tym inwestycji w energię odnawialną i w oszczędzanie energii
	Budowa wiat przystankowych w miejscowości: Kojdy, Lusajny, Tabórz	Program Rozwoju Obszarów Wiejskich 2014-2020  Ew. inny program/konkurs	Działanie; „Podstawowe usługi i odnowa wsi na obszarach wiejskich” dla województwa warmińsko – mazurskiego  7.2 Wsparcie inwestycji związanych z tworzeniem, ulepszaniem lub rozbudową wszystkich rodzajów małej infrastruktury, w tym inwestycji w energię odnawialną i w oszczędzanie energii  LEADER
<b>Cel strategiczny 4</b>			
<b>Kreowanie warunków dla rozwoju przedsiębiorczości w Gminie</b>			
<b>Cel operacyjny 4.1</b> <b>Promocja lokalnych zasobów społeczno-gospodarczych Gminy</b>	Tworzenie warunków dla rozwoju infrastruktury turystycznej oraz wypoczynkowej, w tym bazy noclegowej	Program Rozwoju Obszarów Wiejskich 2014-2020  Ew. inny program/konkurs	LEADER
	Opracowanie i wdrożenie <i>Strategii promocji turystyki w gminie Łukta</i>	Środki własne	-
	Utworzenie produktów turystycznych i ich promocja	Program Rozwoju Obszarów Wiejskich 2014-2020  Ew. inny program/konkurs	LEADER

	Tworzenie publikacji informacyjno-promocyjnych o ofercie turystycznej i atrakcjach regionu	Program Rozwoju Obszarów Wiejskich 2014-2020  Ew. inny program/konkurs	LEADER
	Szkolenia z zakresu prowadzenia działalności agroturystycznej	Program Rozwoju Obszarów Wiejskich 2014-2020  Ew. inny program/konkurs	Działanie: Transfer wiedzy i działalność informacyjna  1.2. Wsparcie dla działań w zakresie kształcenia zawodowego i nabywania umiejętności
<b>Cel operacyjny 4.2 Wykorzystanie potencjału dziedzictwa kulturalnego, kulturowego i historycznego Gminy</b>	Zagospodarowanie, popularyzacja i promocja obiektów zabytkowych i wykorzystanie jako miejsc atrakcyjnych turystycznie	Program Rozwoju Obszarów Wiejskich 2014-2020  Ew. inny program/konkurs	Działanie: „Podstawowe usługi i odnowa wsi na obszarach wiejskich” dla województwa warmińsko – mazurskiego  7.4.Wsparcie inwestycji w tworzenie, ulepszanie i rozwijanie podstawowych usług lokalnych dla ludności wiejskiej, w tym rekreacji i kultury i powiązanej infrastruktury  7.6 Wsparcie badań i inwestycji związanych z utrzymaniem, odbudową i poprawą stanu dziedzictwa kulturowego i przyrodniczego wsi, krajobrazu wiejskiego i miejsc o wysokiej wartości przyrodniczej, w tym dotyczące powiązanych aspektów społeczno-gospodarczych oraz środków w zakresie świadomości środowiskowej
	Wspieranie folkloru oraz zanikających zawodów	Program Rozwoju Obszarów Wiejskich 2014-2020  Ew. inny program/konkurs	LEADER
	Publikowanie materiałów dokumentujących i	Program Rozwoju Obszarów Wiejskich 2014-2020	LEADER



Strategia Rozwoju Społeczno-Gospodarczego Gminy Łukta na lata 2016-2026

	popularyzujących dziedzictwo i krajobraz kulturowy	Ew. inny program/konkurs	
<b>Cel operacyjny 4.3 Rozwój proinnowacyjnej przedsiębiorczości</b>	Opracowanie i wprowadzenie systemu zachęt i ulg podatkowych dla nowo powstałych podmiotów gospodarczych	Pomoc de minimis	-
	Wsparcie informacyjne, szkoleniowe i doradcze dla przedsiębiorców (w tym wsparcie w pozyskaniu środków unijnych)	-	-

Źródło: opracowanie własne

## VI. Zarządzanie Strategią i jej wdrażanie

W celu osiągnięcia zakładanych efektów władze Gminy Łukta oraz wszystkie osoby uczestniczące w procesie tworzenia Strategii Rozwoju Gminy powinny:

- aktywnie uczestniczyć w realizacji poszczególnych celów strategicznych,
- monitorować stan wdrażania założeń Strategii,
- zgłaszać pomysły, uwagi i propozycje zmian,
- wyszukiwać nowatorskich rozwiązań w otoczeniu,
- wykorzystywać pojawiające się szanse na rozwój gminy,
- identyfikować oraz ograniczać zagrożenia i przeszkody, które mogłyby opóźnić rozwój gminy,
- pobudzać prorozwojowe inicjatywy społeczne, gospodarcze, kulturalne,
- aktywnie uczestniczyć w pozyskiwaniu środków finansowych na realizację założeń Strategii ze źródeł budżetowych, pozabudżetowych krajowych i zagranicznych, w tym z Unii Europejskiej

Efekty Strategii Rozwoju Gminy Łukta w dużym stopniu uzależnione są od stopnia zaangażowania w jej realizację władz Gminy, instytucji, podmiotów gospodarczych, grup społecznych oraz wszystkich mieszkańców, którzy rozumieją potrzebę nieustannego rozwoju społeczno-gospodarczego gminy, a także troszczą się o jej zrównoważony rozwój oraz konkurencyjną pozycję w powiecie, regionie oraz Polsce.

System wdrażania Strategii Rozwoju jest realizowany w oparciu o system wdrażania pomocy strukturalnej Unii Europejskiej. Gmina, korzystając ze środków finansowych funduszy strukturalnych UE, zobowiązana jest przestrzegać zasad i procedur wspólnotowych, które zostały określone w Rozporządzeniu Parlamentu Europejskiego i Rady (UE) Nr 1303/2013 z dnia 17 grudnia 2013 r. ustanawiające wspólne przepisy dotyczące Europejskiego Funduszu Rozwoju Regionalnego, Europejskiego Funduszu Społecznego, Funduszu Spójności, Europejskiego Funduszu Rolnego na rzecz Rozwoju Obszarów Wiejskich oraz Europejskiego Funduszu Morskiego i Rybackiego oraz ustanawiające przepisy ogólne dotyczące Europejskiego Funduszu Rozwoju Regionalnego, Europejskiego Funduszu Społecznego, Funduszu Spójności i Europejskiego Funduszu Morskiego i Rybackiego oraz uchylające rozporządzenie Rady (WE) nr 1083/2006.

Institucją odpowiedzialną za wdrożenie Strategii Rozwoju Społeczno-Gospodarczej Gminy Łukta będzie Urząd Gminy w Łukcie, którym kieruje Wójt przy pomocy Sekretarza oraz Skarbnika. Jako instytucja wdrażająca Urząd Gminy będzie odpowiedzialny za:

- sporządzanie i składanie wniosków aplikacyjnych do instytucji wdrażających poszczególne programy operacyjne,
- monitorowanie wdrażania poszczególnych projektów,

- monitorowanie postępu prac w zakresie wdrażania bieżących zadań,
- informowanie o współfinansowaniu przez Unię Europejską poszczególnych projektów oraz ich promowanie,
- ocenę efektów realizacji Strategii Rozwoju,
- opiniowanie i rekomendowanie uzupełnienia Strategii Rozwoju, propozycji jego zmian oraz kolejności wyboru projektów w ramach poszczególnych priorytetów,
- pozyskiwanie ewentualnych partnerów do realizacji poszczególnych projektów. Zostanie powołany zespół pracowników odpowiedzialny za bezpośrednią realizację poszczególnych zadań. Zespół ten pełnić będzie funkcję Instytucji Zarządzającej Strategią Rozwoju Gminy Łukta, a odpowiedzialny będzie za:
  - ustalenie szczegółowych zasad i kryteriów realizacji Strategii,
  - zbieranie danych statystycznych, w tym finansowych, na temat postępów wdrażania oraz przebiegu realizacji projektów w ramach Strategii
  - zapewnienie zgodności realizacji Strategii z poszczególnymi dokumentami programowymi wyższego rzędu oraz przestrzegania zasad zawierania kontraktów publicznych,
  - zapewnienie przygotowania i wdrożenia strategii działań w zakresie informacji i promocji Strategii,
  - przygotowanie rocznych raportów na temat wdrażania Strategii, zbieranie informacji do rocznego raportu o nieprawidłowościach,
  - dokonanie oceny ex-post po zakończeniu realizacji Strategii,
  - dokonywanie wszelkich czynności niezbędnych do prawidłowej realizacji założeń Strategii Rozwoju Gminy Łukta.

#### **a. system monitorowania Strategii Rozwoju Gminy**

Monitorowanie to proces stałego i systematycznego gromadzenia informacji, raportowania oraz interpretowania danych. Proces ten niezbędny jest do sporządzania oceny stopnia zgodności i poziomu realizacji zadań zawartych w Strategii w kontekście zapisów strategii rozwoju gminy, zawartymi w niej programami operacyjnymi i poszczególnymi zadaniami i projektami.

Zapewnienie efektywnej realizacji *Strategii Rozwoju Społeczno-Gospodarczego Gminy Łukta na lata 2016-2026* wymaga systemu stałego monitorowania oraz okresowej kontroli realizacji zaplanowanych zadań. System ten powinien uwzględniać zarówno rzeczowy, jak i finansowy aspekt poszczególnych zadań inwestycyjnych objętych Strategią.

W celu efektywnego i właściwego sposobu wdrażania Strategii Rozwoju niezbędna jest koordynacja działań na poziomie gminy. Kluczowe znaczenie w monitorowaniu i stymulowaniu realizacji Strategii posiada Wójt Gminy Łukta oraz Rada Gminy.

Główną rolą wskazanych organów będzie monitorowanie przebiegu realizacji zadań zawartych w Strategii oraz interweniowanie w przypadku stwierdzenia opóźnień, znacznych odchyłeń lub nieuzasadnionej rezygnacji z realizacji zadania. W celu wydania właściwej oceny realizacji Strategii organy odpowiedzialne za monitorowanie realizacji Strategii mogą korzystać z opinii niezależnych ekspertów oraz instytucji zewnętrznych.

Monitorowanie realizacji Strategii Rozwoju Gminy powinno znaleźć odzwierciedlenie w corocznych sprawozdaniach, informujących o stopniu realizacji założeń Strategii po każdym roku, począwszy od jego zatwierdzenia przez Radę Gminy, przedstawiane na jednej z sesji Rady Gminy w pierwszym półroczu roku kolejnego.

Organy odpowiedzialne za monitorowanie Strategii będą się spotykać nie rzadziej niż raz na pół roku. Częstotliwość spotkań może być zmniejszona lub zwiększona w zależności od rzeczywistych potrzeb wynikających z realizacji zadań objętych Strategią.

#### **b. sposób oceny Strategii Rozwoju Gminy**

Skuteczność i efektywność Strategii Rozwoju Gminy Łukta podlegać będzie bieżącej ocenie. Sprawowana ona będzie przez Wójta Gminy oraz Radę Gminy przy pomocy zawartych w Strategii wskaźników monitorowania jego realizacji.

Ocena Strategii obejmować będzie zarówno monitoring bieżący, jak i ocenę ex-post, która będzie stanowić podstawę do określenia, czy planowane zamierzenia są zgodne z przyjętymi celami i założeniami, a także analiza wprowadzonych ewentualnie działań korygujących.

#### **c. sposób inicjowania współpracy pomiędzy sektorem publicznym, prywatnym i organizacjami pozarządowymi**

Działania, które będą podejmowane w ramach Strategii Rozwoju Gminy, uwzględniają specyficzne potrzeby różnych grup docelowych odbiorców założeń dokumentu.

Grupami docelowymi oraz beneficjentami będą:

- jednostka samorządu terytorialnego szczebla gminnego,
- jednostki organizacyjne samorządu terytorialnego bądź jednostki realizujące zadania samorządu gminnego,
- podmioty gospodarcze,
- organizacje zrzeszające przedsiębiorców,
- organizacje pozarządowe,
- inne organizacje społeczne.

Gmina Łukta podejmuje współpracę z instytucjami sektora publicznego, prywatnego oraz organizacjami pozarządowymi. Wszelka współpraca rozpatrywana jest pod kątem możliwości i potrzeb gminy.

Spółeczeństwo o realizacji poszczególnych zadań inwestycyjnych, i ich źródeł finansowania będzie informowane zgodnie z zaleceniami i założeniami programów operacyjnych, w ramach których gmina będzie pozyskiwała środki finansowe.

**d. działania informacyjne i promocja Strategii Rozwoju Gminy.**

Treść *Strategii Rozwoju Społeczno-Gospodarczego Gminy Łukta na lata 2016-2026* będzie dostępna dla każdej zainteresowanej osoby. Strategia zostanie udostępniona w Urzędzie Gminy Łukta, na stronie internetowej Gminy Łukta [www.lukta.com.pl](http://www.lukta.com.pl) oraz w Biuletynie Informacji Publicznej [www.bip.lukta.com.pl](http://www.bip.lukta.com.pl).

## VII. Monitoring realizacji strategii – proponowane wskaźniki

Wszystkie zadania zaplanowane do realizacji w ramach *Strategii Rozwoju Społeczno-Gospodarczego Gminy Łukta* objęte zostaną monitoringiem rzeczowym, którego zadaniem będzie dostarczenie danych obrazujących postęp we wdrażaniu Strategii i umożliwiających ocenę jego wykonania.

W trakcie realizacji zaplanowanych do realizacji zadań inwestycyjnych określono następujące wskaźniki:

Tabela 33. Proponowane wskaźniki monitorowania realizacji zadań w ramach *Strategii Rozwoju Społeczno-Gospodarczego Gminy Łukta na lata 2016-2026*

Cel operacyjny / kluczowe zadanie	Wskaźnik pomiaru celu	Jednostka miary
<b>CEL STRATEGICZNY 1</b>		
<b>Poprawa warunków życia poprzez działania w rozwój infrastruktury społecznej i jakości kapitału ludzkiego</b>		
<b>Cel operacyjny 1.1</b>		
<b>Zwiększenie dostępności do usług zdrowotnych</b>		
Rozszerzenie zakresu usług świadczonych w przychodni	Ludność objęta ulepszonymi usługami zdrowotnym	osoby
Zwiększenie liczby lekarzy specjalistów	Wzrost liczby lekarzy specjalistów	osoby
<b>Cel operacyjny 1.2</b>		
<b>Wspieranie rodziny w środowisku lokalnym</b>		
Realizacja projektu dot. wsparcia rodziny (zakładając działania m.in. poradnictwo specjalistyczne, terapię indywidualną, terapię grupową, socjoterapię dzieci i młodzieży szkół podstawowych i gimnazjalnych)	Liczba rodzin korzystających ze wsparcia	szt.
	Liczba osób korzystających ze wsparcia	osoby
	Liczba udzielonych porad specjalistycznych	szt.
Zorganizowanie letniego wypoczynku dla dzieci z rodzin dysfunkcyjnych dotkniętych problemem alkoholowym	Liczba rodzin korzystających ze wsparcia	szt.
	Liczba osób korzystających ze wsparcia	osoby
<b>Cel operacyjny 1.3</b>		
<b>Wykształcone i nowoczesne społeczeństwo</b>		
Wyrównanie szans rozwojowych i edukacyjnych dzieci i młodzieży na wszystkich szczeblach edukacji	Liczba uczniów, którzy nabyli kompetencje kluczowe po zakończeniu uczestnictwa w konkretnym programie	osoby
	Liczba osób z niepełnosprawnościami objętych wsparciem	osoby
	Liczba uczniów szkół i placówek kształcenia zawodowego uczestniczących w stażach i praktykach u pracodawcy	osoby

	Liczba nauczycieli kształcenia zawodowego oraz instruktorów praktycznej nauki zawodu objętych wsparciem	osoby
	Liczba nauczycieli objętych wsparciem	osoby
	Liczba nauczycieli, którzy uzyskali kwalifikacje lub nabyli kompetencje po zakończeniu uczestnictwa w konkretnym programie	osoby
Dostosowanie oferty zajęć pozalekcyjnych do potrzeb i oczekiwań mieszkańców	Liczba osób uczestniczących w pozaszkolnych formach kształcenia w programie	osoby
Rozwój programów kształcenia dla dzieci i młodzieży z trudnościami w nauce	Liczba uczniów, którzy nabyli kompetencje kluczowe wsparciem w ramach konkretnego programu	osoby
	Liczba osób z niepełnosprawnościami objętych wsparciem	osoby
	Liczba uczniów szkół i placówek kształcenia zawodowego uczestniczących w stażach i praktykach u pracodawcy	osoby
Tworzenie programów edukacji rozwijających kompetencje i umiejętności	Liczba uczniów, którzy nabyli kompetencje kluczowe wsparciem w ramach konkretnego programu	osoby
	Liczba osób z niepełnosprawnościami objętych wsparciem	osoby
	Liczba uczniów szkół i placówek kształcenia zawodowego uczestniczących w stażach i praktykach u pracodawcy	osoby
Organizacja kursów, szkoleń podnoszących kwalifikacje mieszkańców	Liczba uczestników szkoleń	osoby
	Liczba osób z niepełnosprawnościami objętych wsparciem	osoby
	Liczba uczestników szkoleń	osoby
	Liczba osób uczestniczących w pozaszkolnych formach kształcenia w ramach konkretnego programu	osoby
	Liczba osób w wieku 25 lat i więcej, które uzyskały kwalifikacje lub nabyły kompetencje po zakończeniu udziału w konkretnym programie	osoby
	Liczba osób w wieku 50 lat i więcej, które uzyskały kwalifikacje lub nabyły kompetencje w ramach udziału w konkretnych programach i przedsięwzięciach	osoby
	Liczba osób o niskich kwalifikacjach objętych wsparciem w ramach konkretnych programów	osoby
	Liczba osób w wieku 50 lat i więcej objętych wsparciem w ramach konkretnych programów	osoby
<b>Cel operacyjny 1.4</b> <b>Wzrost aktywności społeczności lokalnej</b>		
Zwiększenie dostępności miejsc publicznych dla osób starszych i niepełnosprawnych (np. utworzenie Placówki Dziennego Pobytu Senior – WIGOR)	Liczba osób zagrożonych ubóstwem lub wykluczeniem społecznym objętych usługami społecznymi świadczonymi w interesie ogólnym w wsparciem w ramach konkretnego programu	osoby
	Liczba osób zagrożonych ubóstwem lub wykluczeniem społecznym objętych wsparciem	osoby
Zwiększenie zaangażowania mieszkańców w życie społeczne Gminy	Liczba osób angażujących się w życie publiczne Gminy	osoby
Aktywne wspieranie partnerstw i inicjatyw - oddolnych na rzecz rozwoju	Liczba organizacji pozarządowych, stowarzyszeń lub innych organizacji lub osób fizycznych objętych wsparciem ze strony Gminy Łukta	sztuki

gminy lub wsi (formalnych i nieformalnych)		
<b>Cel operacyjny 1.5</b> <b>Rozwój usług i infrastruktury społecznej</b>		
Budowa i ogrodzenie placów zabaw	Liczba operacji otrzymujących wsparcie na inwestycje w infrastrukturę rekreacyjną i infrastrukturę turystyczną	szt.
	Ludność korzystająca z ulepszonych usług / infrastruktury	osoby
Budowa siłowni na wolnym powietrzu	Liczba operacji otrzymujących wsparcie na inwestycje w infrastrukturę rekreacyjną i infrastrukturę turystyczną	szt.
	Ludność korzystająca z ulepszonych usług / infrastruktury	osoby
Budowa świetlicy wiejskiej w miejscowości Plichta	Liczba operacji otrzymujących wsparcie na inwestycje w podstawowe usługi lokalne dla ludności wiejskiej	szt.
Budowa świetlicy wiejskiej w miejscowości Molza	Liczba operacji otrzymujących wsparcie na inwestycje w podstawowe usługi lokalne dla ludności wiejskiej	szt.
Budowa/rozbudowa/remont Urzędu Gminy w Łukcie	Liczba operacji otrzymujących wsparcie na inwestycje w podstawowe usługi lokalne dla ludności wiejskiej	szt.
<b>Cel strategiczny 2</b> <b>Rozwój infrastruktury turystyczno-rekreacyjnej w oparciu o dostępne walory przyrodnicze</b>		
<b>Cel operacyjny 2.1</b> <b>Rozwój infrastruktury wykorzystującej potencjał środowiska</b>		
Budowa ścieżek rowerowych, tras turystyczno-rekreacyjnych	Liczba operacji otrzymujących wsparcie na inwestycje w infrastrukturę rekreacyjną i infrastrukturę turystyczną	szt.
	Ludność korzystająca z ulepszonych usług / infrastruktury	osoby
Zagospodarowanie miejsc nad jeziorem	Liczba operacji otrzymujących wsparcie na inwestycje w infrastrukturę rekreacyjną i infrastrukturę turystyczną	szt.
	Ludność korzystająca z ulepszonych usług / infrastruktury	osoby
Budowa pomostu na Jeziorze Brzeźne w Gładach	Liczba operacji otrzymujących wsparcie na inwestycje w infrastrukturę rekreacyjną i infrastrukturę turystyczną	szt.
	Ludność korzystająca z ulepszonych usług / infrastruktury	osoby
<b>Cel operacyjny 2.2</b> <b>Rozwój turystyki aktywnej</b>		
Budowa ścieżek rowerowych, tras turystyczno-rekreacyjnych	Liczba operacji otrzymujących wsparcie na inwestycje w infrastrukturę rekreacyjną i infrastrukturę turystyczną	szt.
	Ludność korzystająca z ulepszonych usług / infrastruktury	osoby
Budowa ścieżek edukacyjnych	Liczba operacji otrzymujących wsparcie na inwestycje w infrastrukturę rekreacyjną i infrastrukturę turystyczną	szt.
	Ludność korzystająca z ulepszonych usług / infrastruktury	osoby
<b>Cel operacyjny 2.3</b> <b>Wzrost świadomości proekologicznej mieszkańców Gminy</b>		
Tablice informacyjne	Liczba przeprowadzonych kampanii informacyjno-edukacyjnych związanych z edukacją ekologiczną	szt.
Organizacja konkursów w szkołach	Liczba przeprowadzonych kampanii informacyjno-edukacyjnych związanych z edukacją ekologiczną	szt.
Zajęcia popularyzujące ochronę środowiska w świetlicach	Liczba przeprowadzonych kampanii informacyjno-edukacyjnych związanych z edukacją ekologiczną	szt.



Organizacja akcji Sprzątanie Świata	Liczba przeprowadzonych kampanii informacyjno-edukacyjnych związanych z edukacją ekologiczną	szt.
Wspólne sadzenie drzew	Liczba przeprowadzonych kampanii informacyjno-edukacyjnych związanych z edukacją ekologiczną	szt.
Rajdy rowerowe do atrakcyjnych miejsc	Liczba przeprowadzonych kampanii informacyjno-edukacyjnych związanych z edukacją ekologiczną	szt.
Wystawy prac tematycznych w bibliotekach i świetlicach	Liczba przeprowadzonych kampanii informacyjno-edukacyjnych związanych z edukacją ekologiczną	szt.
Szkolenia dla przedsiębiorstw	Liczba przeprowadzonych kampanii informacyjno-edukacyjnych związanych z edukacją ekologiczną	szt.
<b>Cel strategiczny 3</b>		
<b><i>Budowa nowoczesnej i bezpiecznej infrastruktury technicznej</i></b>		
<b>Cel operacyjny 3.1</b>		
<b><i>Budowa i modernizacja infrastruktury transportowej</i></b>		
Zmiana nawierzchni drogi gminnej w miejscowości Łukta (ul. Kościelna)	Długość wybudowanej/zmodernizowanej infrastruktury drogowej i okołodrogowej	km
Zmiana nawierzchni drogi gminnej w miejscowości Łukta (ul. Cicha i Poprzeczna)	Długość wybudowanej/zmodernizowanej infrastruktury drogowej i okołodrogowej	km
Zmiana nawierzchni drogi gminnej w miejscowości Ramoty	Długość wybudowanej/zmodernizowanej infrastruktury drogowej i okołodrogowej	km
Zmiana nawierzchni drogi gminnej w miejscowości Florczaki	Długość wybudowanej/zmodernizowanej infrastruktury drogowej i okołodrogowej	km
Zmiana nawierzchni dróg gminnych w Pełniku	Długość wybudowanej/zmodernizowanej infrastruktury drogowej i okołodrogowej	km
Remont drogi do Komorowa	Długość wybudowanej/zmodernizowanej infrastruktury drogowej i okołodrogowej	km
Budowa zjazdu na ul. Olsztyńską	Długość wybudowanej/zmodernizowanej infrastruktury drogowej i okołodrogowej	km
Budowa chodnika w miejscowości Molza	Długość wybudowanej/zmodernizowanej infrastruktury drogowej i okołodrogowej	km
Budowa chodnika przy ul. Mazurskiej w kierunku Fundacji	Długość wybudowanej/zmodernizowanej infrastruktury drogowej i okołodrogowej	km
Budowa chodnika w miejscowości Tabórz	Długość wybudowanej/zmodernizowanej infrastruktury drogowej i okołodrogowej	km
Budowa chodnika i ścieżki rowerowej nad j. Korwik	Długość wybudowanej/zmodernizowanej infrastruktury drogowej i okołodrogowej	km
Budowa chodnika i ścieżki rowerowej do Zakładu Produkcyjnego Prosper	Długość wybudowanej/zmodernizowanej infrastruktury drogowej i okołodrogowej	km
<b>Cel operacyjny 3.2</b>		
<b><i>Budowa i modernizacja sieci uzbrojenia technicznego</i></b>		
Budowa sieci wodociągowej i kanalizacyjnej w Strzałkowie	Ludność korzystająca z ulepszonych usług / infrastruktury	osoby
Budowa oczyszczalni ścieków w Łukcie	Ludność korzystająca z ulepszonych usług / infrastruktury	osoby

Rozbudowa sieci kanalizacyjnej w Pełniku i Kotkowie	Ludność korzystająca z ulepszonych usług / infrastruktury	osoby
Budowa przydomowych oczyszczalni ścieków szczególnie na obszarach o rozproszonej zabudowie	Ludność korzystająca z ulepszonych usług / infrastruktury	osoby
<b>Cel operacyjny 3.3</b> <b>Wykorzystanie ekologicznych źródeł energii</b>		
Termomodernizacja Zespołu Szkolno-Przedszkolnego w Łukcie	Liczba operacji otrzymujących wsparcie na inwestycje w małą infrastrukturę, w tym inwestycje w energię odnawialną i w oszczędzanie energii	szt.
Promowanie efektywności energetycznej i korzystania z odnawialnych źródeł energii	Liczba przeprowadzonych kampanii informacyjno-edukacyjnych związanych z edukacją ekologiczną	szt.
Budowa farmy fotowoltaicznej	Liczba operacji otrzymujących wsparcie na inwestycje w małą infrastrukturę, w tym inwestycje w energię odnawialną i w oszczędzanie energii	szt.
<b>Cel operacyjny 3.4</b> <b>Zachowanie zrównoważonej polityki przestrzennej</b>		
Opracowywanie miejscowych planów zagospodarowania przestrzennego	Liczba zrealizowanych projektów związanych z kształtowaniem przestrzeni publicznej.	szt.
Oznakowanie nazw ulic w Łukcie	Liczba wybudowanej/zmodernizowanej infrastruktury drogowej i okołodrogowej	szt.
Oznakowanie drogowe miejscowości na terenie Gminy Łukta	Liczba wybudowanej/zmodernizowanej infrastruktury drogowej i okołodrogowej	szt.
<b>Cel operacyjny 3.5</b> <b>Wzrost bezpieczeństwa mieszkańców Gminy</b>		
Zakup samochodu ratowniczo-gaśniczego oraz sprzętu i wyposażenia dla 4 jednostek Ochotniczych Straży Pożarnych z terenu Gminy Łukta	Liczba zakupionych środków trwałych	szt.
Rozbudowa oświetlenia ulicznego w miejscowości: Łukta, Głędy, Komorowo, Florczaki, Kotkowo, Dragolice, Nowaczyzna, Pełnik	Liczba wybudowanej/zmodernizowanej infrastruktury drogowej i okołodrogowej	szt.
Budowa wiat przystankowych w miejscowości: Kojdy, Lusajny, Tabórz	Liczba wybudowanej/zmodernizowanej infrastruktury drogowej i okołodrogowej	szt.
<b>Cel strategiczny 4</b> <b>Kreowanie warunków dla rozwoju przedsiębiorczości w Gminie</b>		
<b>Cel operacyjny 4.1</b> <b>Promocja lokalnych zasobów społeczno-gospodarczych Gminy</b>		

Tworzenie warunków dla rozwoju infrastruktury turystycznej oraz wypoczynkowej, w tym bazy noclegowej	Liczba operacji otrzymujących wsparcie na inwestycje w infrastrukturę rekreacyjną i infrastrukturę turystyczną	szt.
	Ludność korzystająca z ulepszonych usług / infrastruktury	osoby
Opracowanie i wdrożenie <i>Strategii promocji turystyki w gminie Łukta</i>	Liczba opracowanych dokumentów	Szt.
Utworzenie produktów turystycznych i ich promocja	Liczba utworzonych produktów turystycznych	szt.
	Liczba przeprowadzonych kampanii reklamowych promujących walory turystyczne	szt.
Tworzenie publikacji informacyjno-promocyjnych o ofercie turystycznej i atrakcjach regionu	Liczba opracowanych publikacji	szt.
Szkolenia z zakresu prowadzenia działalności agroturystycznej	Liczba szkoleń	szt.
	Liczba osób korzystających ze wsparcia	osoby
<b>Cel operacyjny 4.2. Wykorzystanie potencjału dziedzictwa kulturalnego, kulturowego i historycznego Gminy</b>		
Zagospodarowanie, popularyzacja i promocja obiektów zabytkowych i wykorzystanie jako miejsc atrakcyjnych turystycznie	Liczba operacji otrzymujących wsparcie na badania i inwestycje związane z dziedzictwem kulturowym i przyrodniczym wsi, w tym z miejscami o wysokiej wartości przyrodniczej	szt.
Wspieranie folkloru oraz zanikających zawodów	Liczba osób korzystających ze wsparcia	osoby
Publikowanie materiałów dokumentujących i popularyzujących dziedzictwo i krajobraz kulturowy	Liczba opracowanych publikacji	szt.
<b>Cel operacyjny 4.3. Rozwój proinnowacyjnej przedsiębiorczości</b>		
Opracowanie i wprowadzenie systemu zachęt i ulg podatkowych dla nowo powstałych podmiotów gospodarczych	Liczba przedsiębiorstw korzystających ze wsparcia	szt.
Wsparcie informacyjne, szkoleniowe i doradcze dla przedsiębiorców (w tym wsparcie w pozyskaniu środków unijnych)	Liczba udzielonych informacji	szt.
	Liczba zrealizowanych usług doradczych	szt.
	Liczba zorganizowanych szkoleń	szt.
	Liczba osób korzystających ze wsparcia	osoby

Źródło: opracowanie własne

## VIII. Harmonogram realizacji strategii

Ze względu na fakt, iż szczegółowy harmonogram realizacji projektów strategicznych wymaga opracowania precyzyjnych zadań oraz aplikowania o środki europejskie zgodnie z harmonogramami naboru wniosków poszczególnych konkursów, poniżej przedstawiono tylko ogólny harmonogram realizacji Strategii.

Tabela 34. Harmonogram wdrażania  
Strategii Rozwoju Społeczno-Gospodarczego Gminy Łukta na lata 2016-2026

Lp.	Zadanie	Termin	Odpowiedzialny za realizację
1	Opracowanie Strategii	06.2016 – 11.2016	Podmiot zewnętrzny
2	Przyjęcie Strategii	12.2016	Rada Gminy
3	Powołanie Komitetu Monitorującego przebieg realizacji Strategii	01.2017	Wójt Gminy
4	Realizacja zadań objętych Strategią	2017 - 2026	Wójt Gminy
5	Dokonywanie corocznych ocen skuteczności realizacji Strategii	Grudzień 2017-2026	Komitet Monitorujący
6	Aktualizacja Strategii pod kątem zadań inwestycyjnych	Co roku	Wójt Gminy
7	Opracowanie końcowego raportu oceniającego realizację Strategii ze względu na osiągnięte cele i zrealizowane zadania. Porównanie wielkości nakładów na realizację Strategii z uzyskanymi efektami.	IV kwartał 2026	Komitet Monitorujący
8	Przyjęcie raportu z realizacji Strategii i określenie warunków wyjściowych do opracowania Strategii Rozwoju Gminy Łukta na lata następne	Grudzień 2026	Rada Gminy

Źródło: opracowanie własne

## **IX. Podsumowanie**

Strategia Rozwoju Społeczno-Gospodarczego Gminy Łukta powstała z potrzeby utworzenia dokumentu strategicznego będącego odpowiedzią na wymagania stawiane przez zapisy i uwarunkowania nowej perspektywy finansowej UE 2014-2020 oraz nowej sytuacji społeczno-gospodarczej na terenie gminy, powiatu, regionu Warmii i Mazur oraz Polski.

Niniejszy dokument pozostaje w ścisłym powiązaniu z kluczowymi opracowaniami lokalnymi, regionalnymi oraz dokumentami na poziomie Wspólnoty. Dokument ten będzie ułatwiał władzom Gminy formułowanie zadań do realizacji zadań własnych oraz w ramach funduszy strukturalnych Unii Europejskiej, które mają na celu przyśpieszenie restrukturyzacji oraz modernizację gospodarki. Strategia w pozytywny sposób wpłynie także na sposób postrzegania Gminy przez jej mieszkańców oraz potencjalnych inwestorów.

## Spis tabel

Tabela 1. Wykaz sołectw wraz z miejscowościami.....	9
Tabela 2. Najważniejsze dane o rzekach w gminie Łukta.....	13
Tabela 3. Najważniejsze dane o jeziorach w gminie Łukta.....	13
Tabela 4. Najważniejsze dane o obszarach chronionego krajobrazu w gminie Łukta .....	17
Tabela 5. Najważniejsze dane o rezerwach przyrody w gminie Łukta.....	18
Tabela 6. Najważniejsze dane o pomnikach przyrody w gminie Łukta .....	20
Tabela 7. Najważniejsze dane o jeziorach w gminie Łukta.....	22
Tabela 8. Ludność w gminie Łukta z podziałem na płeć.....	24
Tabela 9. Saldo migracji w powiecie ostródzkim.....	26
Tabela 10. Wybrane kategorie bezrobotnych w gminie Łukta w latach 2011- 2015.....	31
Tabela 11. Wolne miejsca pracy i miejsca aktywizacji zawodowej w powiecie ostródzkim.....	31
Tabela 12. Struktura użytkowanie gruntów (w ha) w gminie Łukta w 2010 r.: .....	36
Tabela 13. Udział gospodarstw rolnych względem powierzchni .....	36
Tabela 14. Podmioty gospodarcze zarejestrowane w gminie Łukta w latach 2011-2015 .....	37
Tabela 15. Liczba podmiotów gospodarczych w gminie Łukta .....	38
Tabela 16. Liczba spółek działających w gminie Łukta .....	38
Tabela 17. Struktura podmiotów gospodarki narodowej w Gminie Łukta według sekcji PKD 2007 ...	38
Tabela 18. Liczba podmiotów gospodarczych w gminie Łukta - wskaźniki .....	39
Tabela 19. Drogi gminne na terenie powiatu ostródzkiego.....	43
Tabela 20. Powody udzielania pomocy społecznej .....	57
Tabela 21. Problemy występujące w rodzinach objętych wsparciem asystenta rodziny .....	59
Tabela 22. Organizacje pozarządowe w gminie Łukta .....	65
Tabela 23. Struktura dochodów i wydatków gminy Łukta w 2014 r. ....	69
Tabela 24. Analiza SWOT – strefa społeczno-kulturalna.....	75
Tabela 25. Analiza SWOT – strefa środowiskowa .....	76
Tabela 26. Analiza SWOT – strefa infrastrukturalna .....	76
Tabela 27. Analiza SWOT – strefa gospodarcza .....	77
Tabela 28. Analiza SWOT – strefa przestrzenna.....	78
Tabela 29. Kierunki rozwoju Gminy Łukta.....	80
Tabela 30. Kierunki rozwoju Gminy Łukta - uzasadnienie.....	81
Tabela 31. Powiązanie Strategii Rozwoju Społeczno-Gospodarczego Gminy Łukta na lata 2016-2026 z innymi dokumentami strategicznymi.....	97
Tabela 32. Źródło finansowania Strategii Rozwoju Społeczno-Gospodarczego Gminy Łukta na lata 2016-2026 .....	103
Tabela 33. Proponowane wskaźniki monitorowania realizacji zadań w ramach Strategii Rozwoju Społeczno-Gospodarczego Gminy Łukta na lata 2016-2026.....	126
Tabela 34. Harmonogram wdrażania Strategii Rozwoju Społeczno-Gospodarczego Gminy Łukta na lata 2016-2026 .....	132

## Spis wykresów

Wykres 1. Ludność w gminie Łukta .....	24
Wykres 3. Ludność gminy Łukta wg. grup wieku.....	25
Wykres 3. Przyrost naturalny w gminie Łukta na 1000 mieszkańców .....	27
Wykres 4. Prognoza liczby ludności dla powiatu ostródzkiego.....	27
Wykres 5. Liczba pracujących wg płci.....	28

Wykres 6. Liczba pracujących wg sektorów w powiecie ostródzkim .....	28
Wykres 7. Przeciętne miesięczne wynagrodzenia brutto w PLN w 2014 r. ....	29
Wykres 8. Bezrobocie rejestrowane w gminie Łukta .....	30
Wykres 9. Bezrobotni zarejestrowani wg płci .....	30
Wykres 10. Bezrobotni w gminie Łukta wg. wykształcenia w 2015 r. ....	32
Wykres 11. Liczba bezrobotnych wg wieku.....	33
Wykres 12. Liczba bezrobotnych wg czasu pozostawania bez pracy.....	33
Wykres 13. Przestępstwa stwierdzone w gminie Łukta .....	34
Wykres 14. Wskaźnik wykrywalności sprawców przestępstw .....	35
Wykres 15. Zużycie wody ogółem w dam <sup>3</sup> .....	48
Wykres 16. Zasoby mieszkaniowe gminy Łukta .....	51
Wykres 17. Liczba mieszkań indywidualnych oddanych do użytku .....	52
Wykres 18. Przeciętna powierzchnia w lokalach oddanych do użytkowania w 2015 r. w m <sup>2</sup> .....	52
Wykres 19. Poziom wykształcenia w % .....	53
Wykres 20. Współczynnik skolaryzacji .....	54
Wykres 21. Dochody i wydatki gminy Łukta w mln.....	69

## Spis rysunków

Rysunek 1. Mapa gminy Łukta na tle powiatu ostródzkiego i województwa warmińsko-mazurskiego .	8
Rysunek 2. Sala kinowa w Gminnym Ośrodku Kultury w Łukcie .....	63